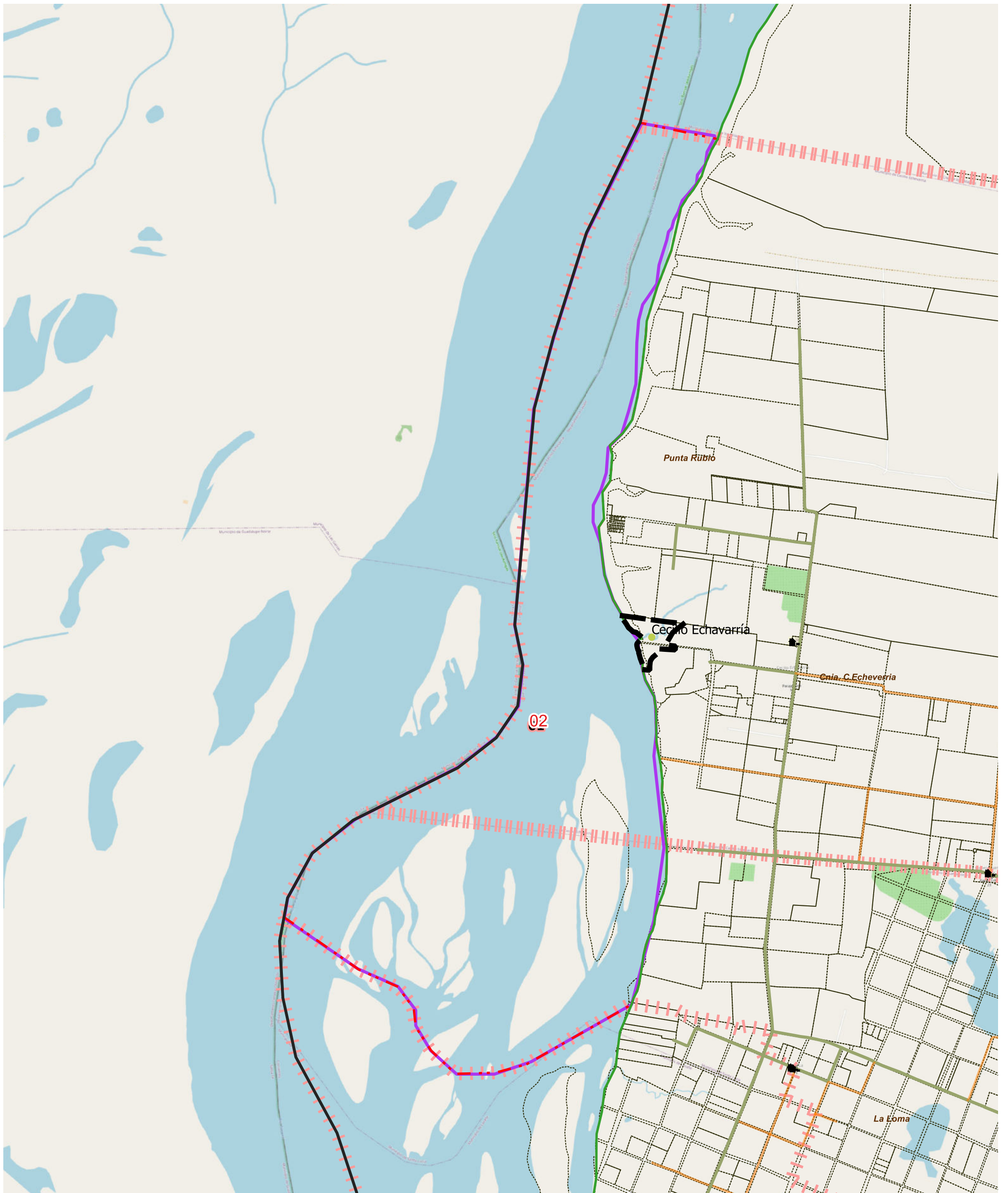


LEYENDA		Parajes: Nombre		Escuelas: N°		Red Vial		Red Vial		Límite de Municipios		Imagen de Fondo: OSM Standard / Google Satellite
	Límite de Fracción		Envolvente de Localidades (NO CENSAR DENTRO)		Escuelas: N°		Pavimento		Suelo Selecc.		Límite de Municipios	
	Límite de Radio		Localidades: Nombre		Viviendas Colectivas (RELEVAR)		Ripio		Tierra		Parcelas Catastrales	

DESCRIPCIÓN

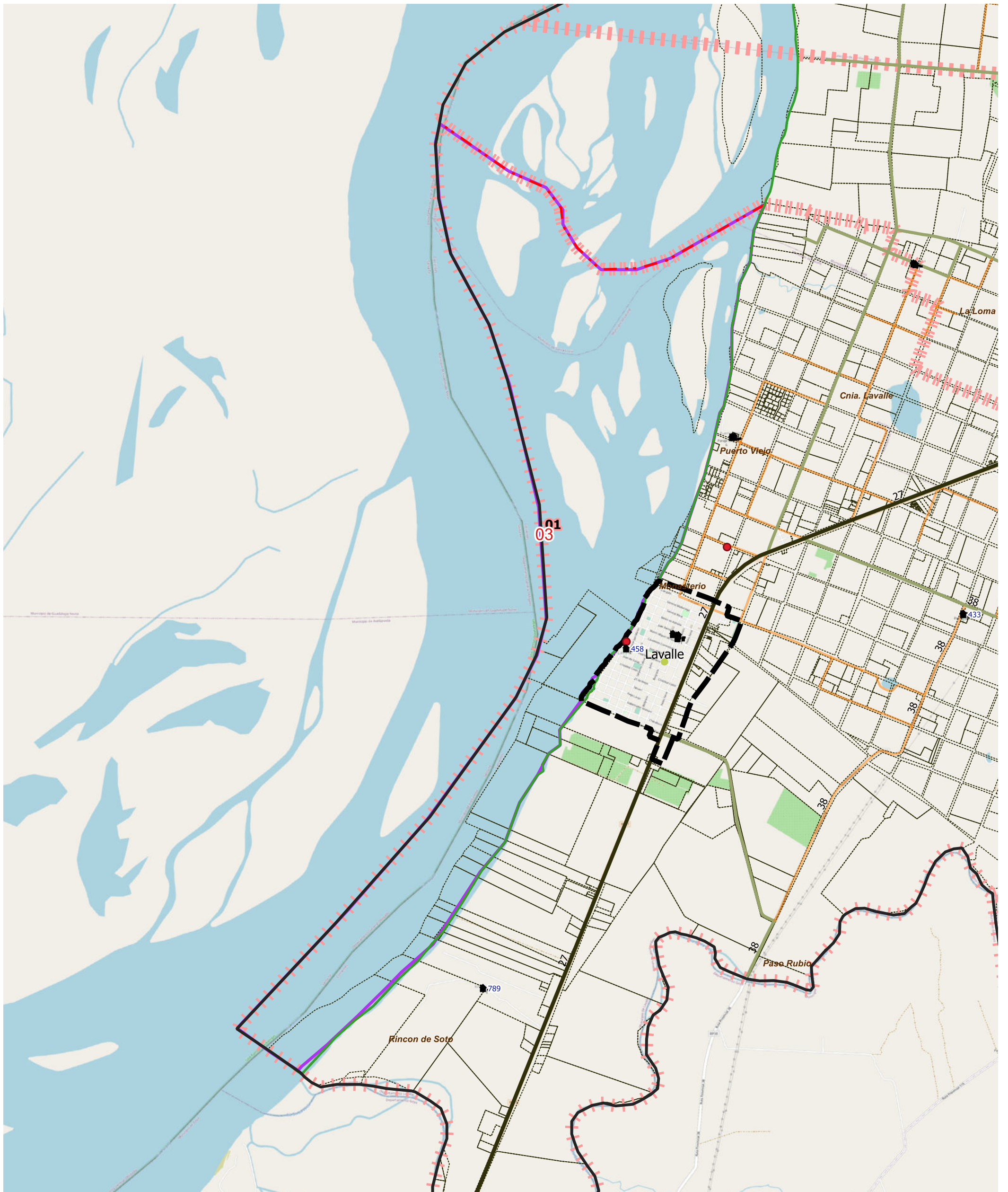
01



LEYENDA		Red Vial		Red Vial		Límite de Municipios		Imagen de Fondo: OSM Standard / Google Satellite
Límite de Fracción	Envolverte de Localidades (NO CENSAR DENTRO)	Pavimento	Suelo Seleccionado	Límite de Municipios	Tierra	Límite de Municipios	Parcelas Catastrales	
Límite de Radio	Localidades: Nombre	Ripio						
	Parajes: Nombre	Escuelas: N°						
	Viviendas Colectivas (RELEVAR)							

DESCRIPCIÓN

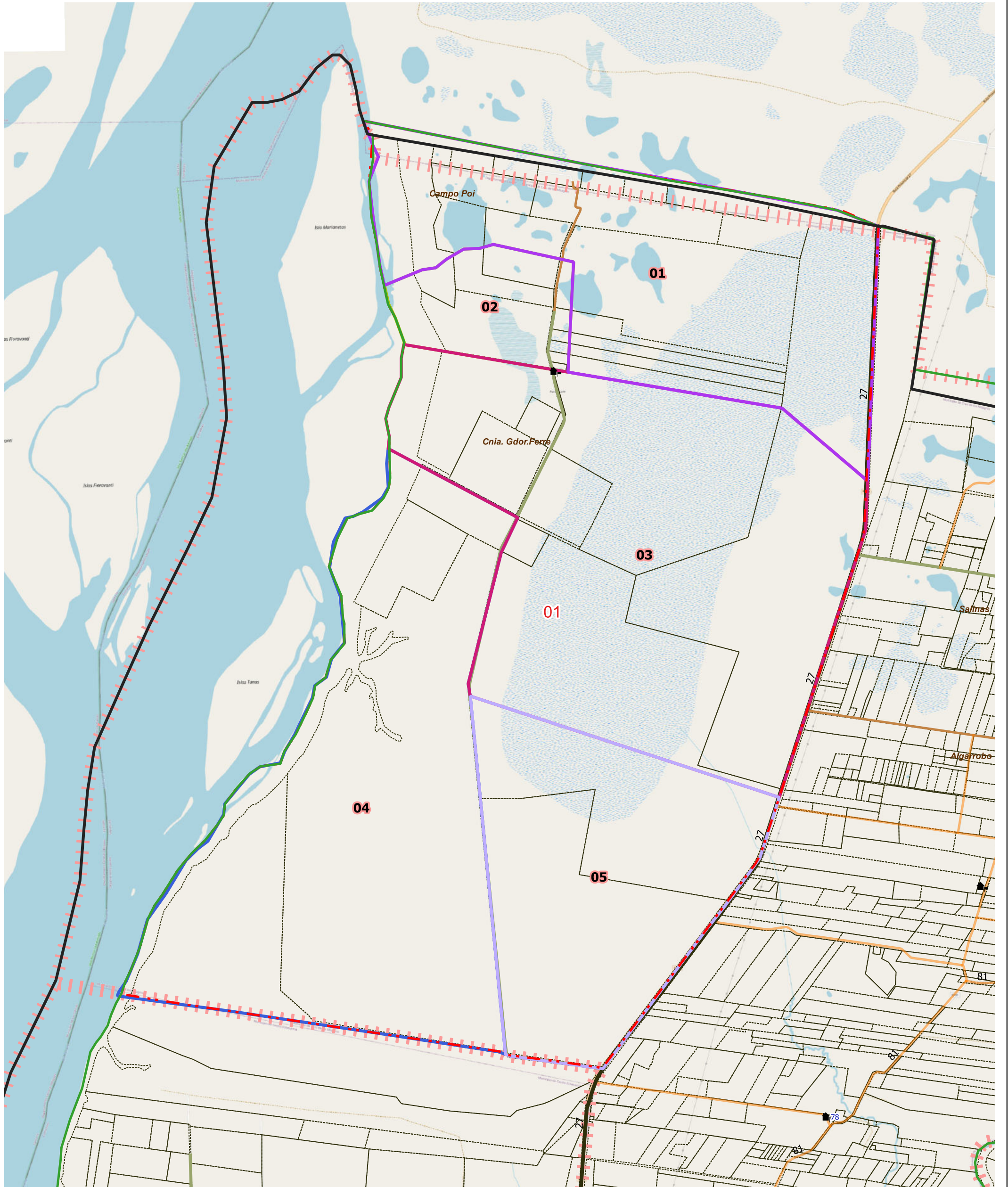
01



LEYENDA		Red Vial		Red Vial		Límite de Municipios		Imagen de Fondo: OSM Standard / Google Satellite
Límite de Fracción	Envolverte de Localidades (NO CENSAR DENTRO)	Pavimento	Ripio	Suelo Seleccionado	Tierra	Límite de Municipios	Parcelas Catastrales	
Límite de Radio	Localidades: Nombre	Escuelas: N°						
	Parajes: Nombre	Viviendas Colectivas (RELEVAR)						

DESCRIPCIÓN

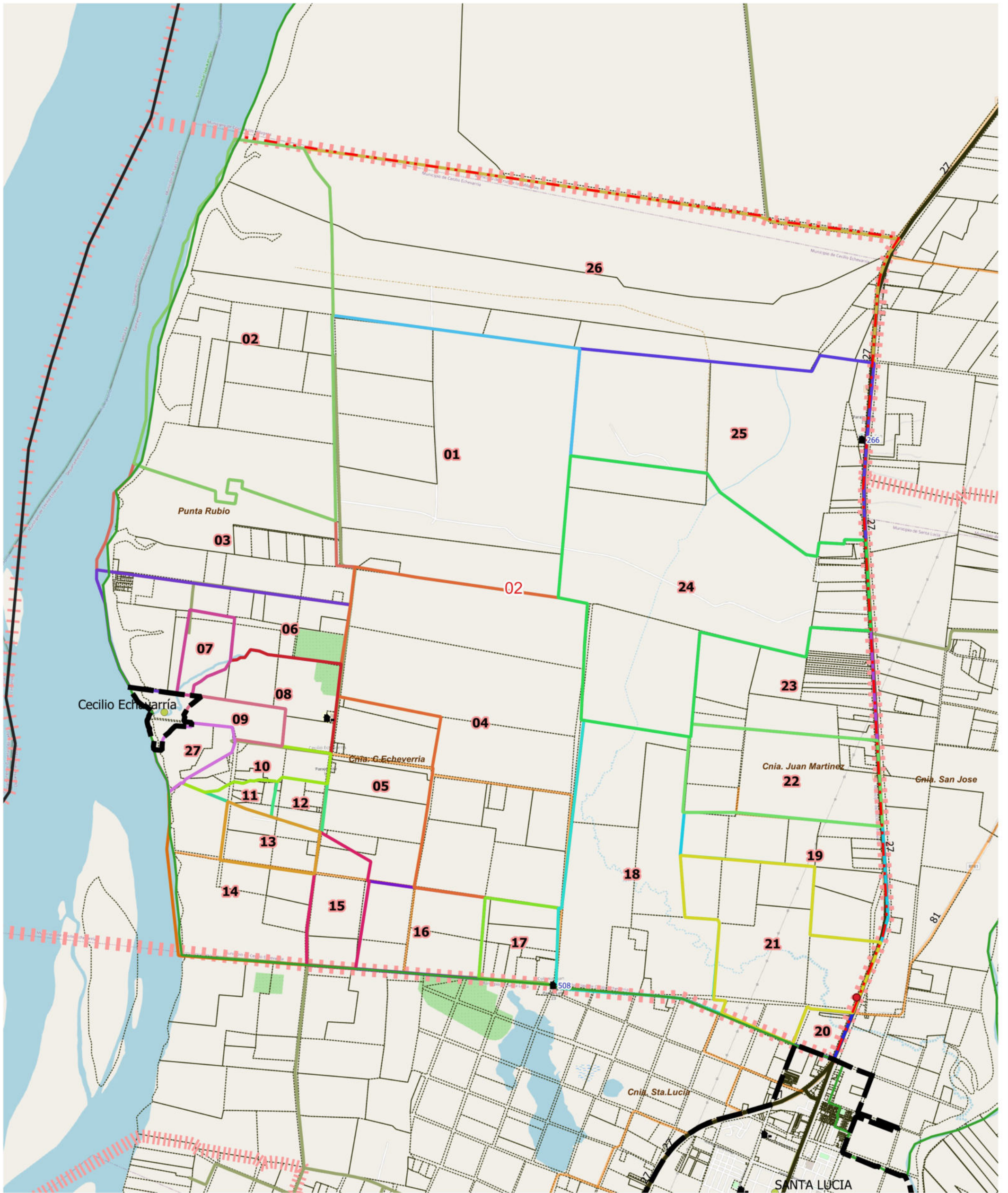
01



LEYENDA		Parajes: Nombre		Escuelas: N°		Red Vial		Red Vial		Límite de Municipios		Imagen de Fondo: OSM Standard / Google Satellite	
	Límite de Fracción		Envolvente de Localidades (NO CENSAR DENTRO)		Viviendas Colectivas (RELEVAR)		Pavimento		Suelo Seleccionado		Límite de Municipios		
	Límite de Radio		Localidades: Nombre				Ripio		Tierra				

DESCRIPCIÓN

- 01
- 02
- 03
- 04
- 05

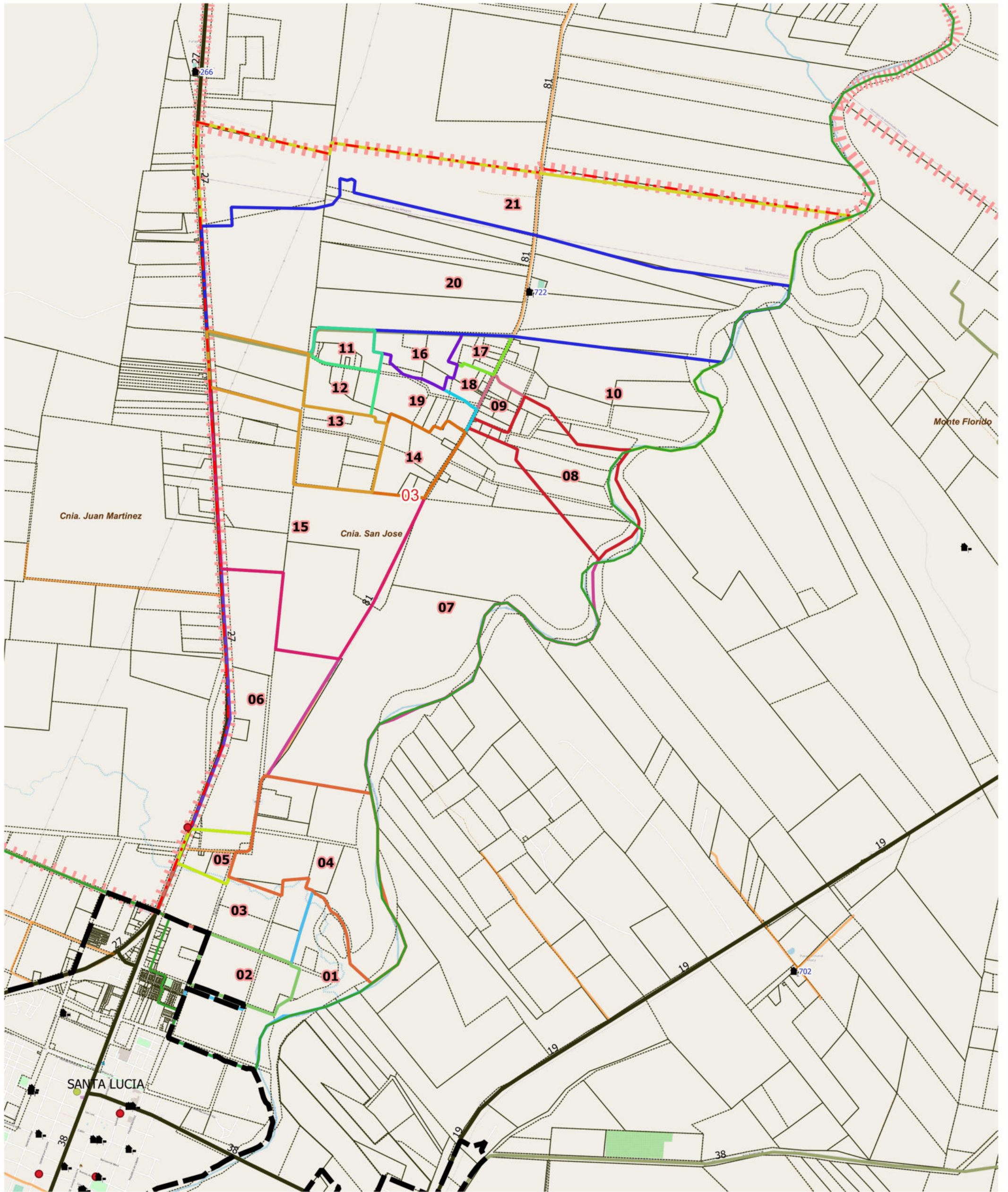


LEYENDA

Límite de Fracción	Límite de Departamentos	Parajes: Nombre	Escuelas: Nº	Red Vial	Red Vial	Límite de Municipios	Imagen de Fondo: OSM Standard / Google Satellite
Límite de Radio	Localidades: Nombre	Viviendas Colectivas	Ripio	Pavimento	Suelo Selec.	Parcelas Catastrales	

DESCRIPCIÓN

02	04	06	08	10	12	14	16	18	20	22	24	26	
01	03	05	07	09	11	13	15	17	19	21	23	25	27



LEYENDA

Límite de Fracción	Límite de Departamentos	Parajes: Nombre	Escuelas: Nº	Red Vial	Red Vial	Límite de Municipios	Imagen de Fondo: OSM Standard / Google Satelite
Límite de Radio	Localidades: Nombre	Viviendas Colectivas		Pavimento	Suelo Selec.	Parcelas Catastrales	

DESCRIPCIÓN

02	04	06	08	10	12	14	16	18	20	
01	03	05	07	09	11	13	15	17	19	21



UBICACIÓN GEOGRÁFICA

Provincia: (18) CORRIENTES

Depto: (091) LAVALLE

Fracción: 02

Radio: 04

LEYENDA

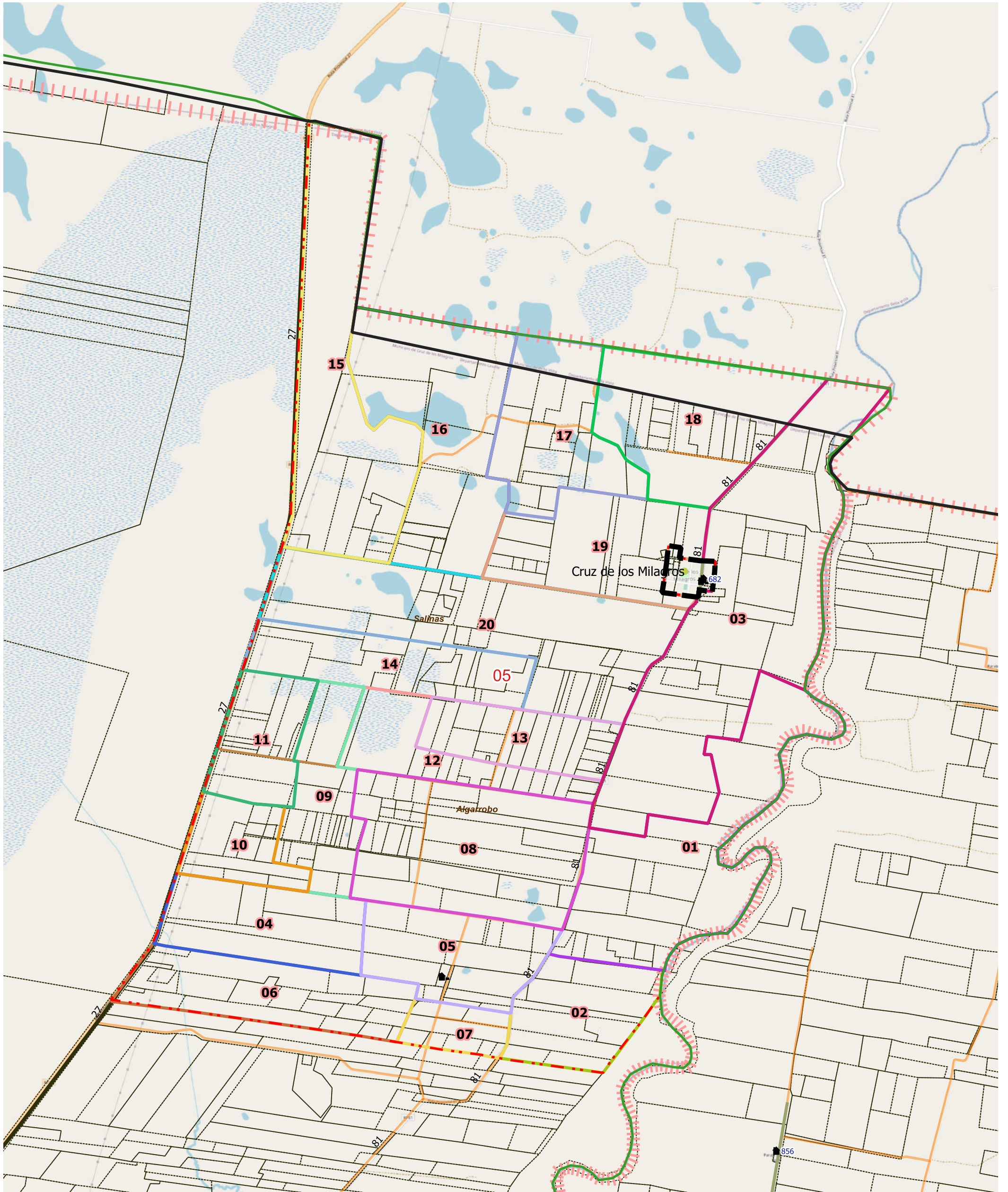
- Límite de Departamentos
- Fracciones
- Radio Urbano
- Radio Rural o Mixto
- Envolverte de Localidades (NO CENSAR DENTRO)
- Límite de Municipios
- Parcelas Catastrales
- Parajes: Nombre
- Localidades: Nombre
- Escuelas: N°
- Viviendas Colectivas (RELEVAR)
- Red Vial
- Pavimento
- Ripio
- Suelo Seleccionado
- Tierra
- Imagen de Fondo: OSM Standard / Google Satelite

DESCRIPCIÓN

- 01
- 03
- 04
- 05
- 06
- 07
- 08
- 09
- 10
- 11
- 12
- 13
- 02

Escala 1:29200
POSGAR94 / Faja 6 - EPSG:22186

Fuente: DPE - INDEC
Elaborado por: DPE - INDEC
Coordinación del Sistema Geoestadístico
Fecha de Elaboración: 2022



LEYENDA	Límite de Fracción	Envolverte de Localidades (NO CENSAR DENTRO)	Parajes: Nombre	Escuelas: N°	Red Vial	Red Vial	Límite de Municipios	Imagen de Fondo: OSM Standard / Google Satellite
	Límite de Radio	Localidades: Nombre	Viviendas Colectivas (RELEVAR)	Pavimento	Suelo Seleccionado	Ripio	Parcelas Catastrales	

DESCRIPCIÓN

- | | | | | | | | | | | | |
|----|----|----|----|----|----|----|----|----|----|----|----|
| 01 | 03 | 05 | 07 | 09 | 11 | 13 | 15 | 17 | 18 | 19 | 20 |
| 02 | 04 | 06 | 08 | 10 | 12 | 14 | 16 | | | | |



UBICACIÓN GEOGRÁFICA

Provincia: (18) CORRIENTES

Depto: (091) LAVALLE

Fracción: 02

Radio: 06

LEYENDA

-  Límite de Departamentos
-  Fracciones
-  Radio Urbano
-  Radio Rural o Mixto
-  Envolverte de Localidades (NO CENSAR DENTRO)
-  Límite de Municipios
-  Parcelas Catastrales
- Parajes: Nombre
-  Localidades: Nombre
-  Escuelas: N°
-  Viviendas Colectivas (RELEVAR)
- Red Vial
-  Pavimento
-  Ripio
-  Suelo Seleccionado
-  Tierra
- Imagen de Fondo:
OSM Standard / Google Satellite



DESCRIPCIÓN

Escala 1:2800
POSGAR94 / Faja 6 - EPSG:22186
Fuente: DPE - INDEC
Elaborado por: DPE - INDEC
Coordinación del Sistema
Geoestadístico
Fecha de Elaboración: 2022



UBICACIÓN GEOGRÁFICA

Provincia: (18) CORRIENTES

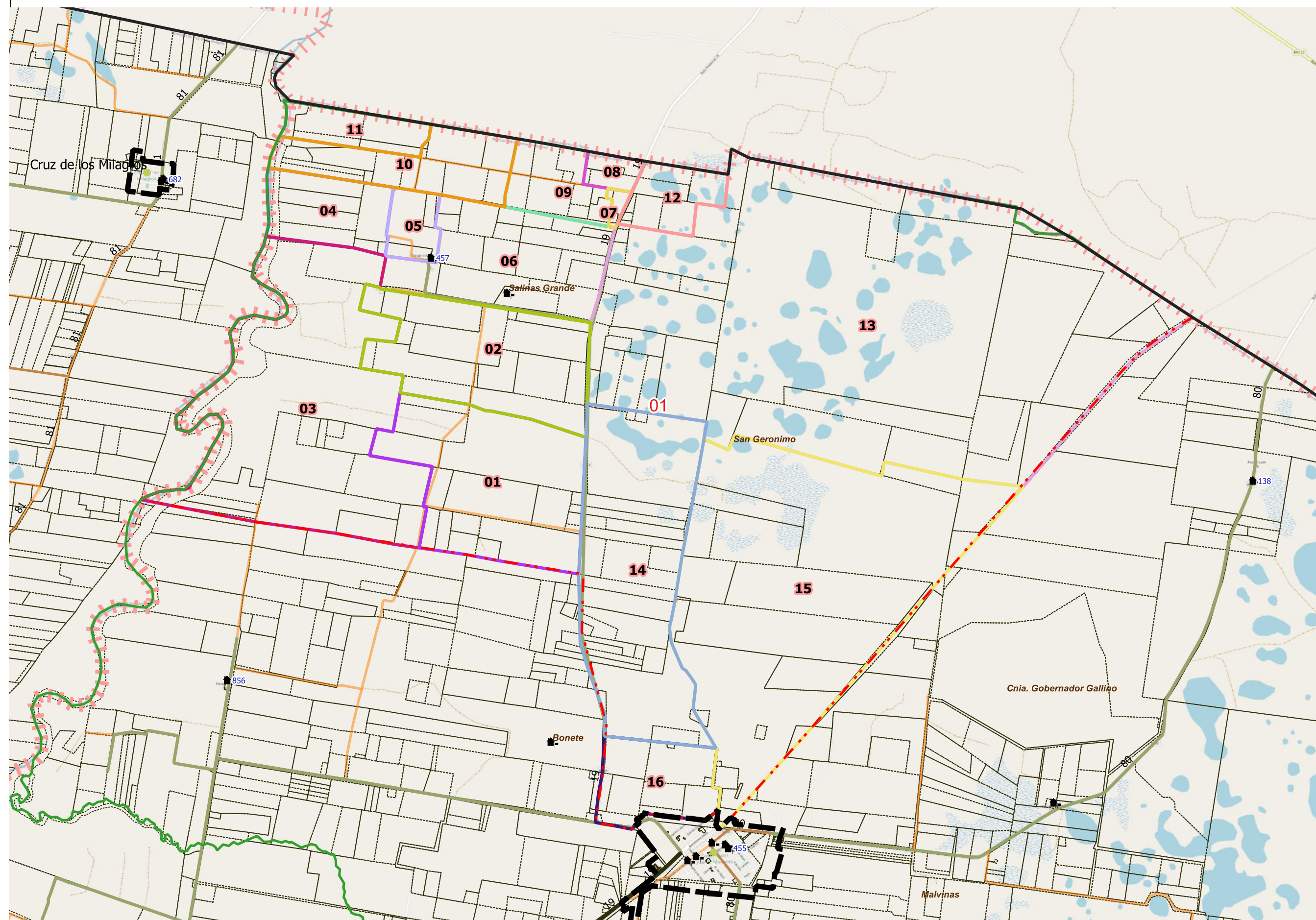
Depto: (091) LAVALLE

Fracción: 03

Radio: 01

LEYENDA

- Límite de Departamentos
 - Fracciones
 - Radio Urbano
 - Radio Rural o Mixto
 - Envolverte de Localidades (NO CENSAR DENTRO)
 - Límite de Municipios
 - Parcelas Catastrales
 - Parajes: Nombre
 - Localidades: Nombre
 - Escuelas: N°
 - Viviendas Colectivas (RELEVAR)
 - Red Vial
 - Pavimento
 - Ripio
 - Suelo Seleccionado
 - Tierra
- Imagen de Fondo:
OSM Standard / Google Satellite



DESCRIPCIÓN

- | | | | | | | | | | | | |
|----|----|----|----|----|----|----|----|----|----|----|----|
| 01 | 03 | 05 | 07 | 09 | 10 | 11 | 12 | 13 | 14 | 15 | 16 |
| 02 | 04 | 06 | 08 | | | | | | | | |

Escala 1:45300
POSGAR94 / Faja 6 - EPSG:22186

Fuente: DPE - INDEC
Elaborado por: DPE - INDEC
Coordinación del Sistema
Geoestadístico
Fecha de Elaboración: 2022



UBICACIÓN GEOGRÁFICA

Provincia: (18) CORRIENTES

Depto: (091) LAVALLE

Fracción: 03

Radio: 02

LEYENDA

- Límite de Departamentos
- Fracciones
- Radio Urbano
- Radio Rural o Mixto
- Envolverte de Localidades (NO CENSAR DENTRO)
- Límite de Municipios
- Parcelas Catastrales
- Parajes: Nombre
- Localidades: Nombre
- Escuelas: Nº
- Viviendas Colectivas (RELEVAR)
- Red Vial
- Pavimento
- Ripio
- Suelo Seleccionado
- Tierra
- Imagen de Fondo:
OSM Standard / Google Satellite

DESCRIPCIÓN

- 01
- 02
- 03
- 04
- 05
- 06
- 07
- 08

Escala 1:55700
POSGAR94 / Faja 6 - EPSG:22186

Fuente: DPE - INDEC
Elaborado por: DPE - INDEC
Coordinación del Sistema
Geoestadístico
Fecha de Elaboración: 2022



UBICACIÓN GEOGRÁFICA

Provincia: (18) CORRIENTES

Depto: (091) LAVALLE

Fracción: 03

Radio: 03

LEYENDA

- Límite de Departamentos
- Fracciones
- Radio Urbano
- Radio Rural o Mixto
- Envolverte de Localidades (NO CENSAR DENTRO)
- Límite de Municipios
- Parcelas Catastrales
- Parajes: Nombre
- Localidades: Nombre
- Escuelas: N°
- Viviendas Colectivas (RELEVAR)
- Red Vial
- Pavimento
- Ripio
- Suelo Seleccionado
- Tierra
- Imagen de Fondo:
OSM Standard / Google Satellite

DESCRIPCIÓN

- 01
- 02
- 03
- 04
- 05

Escala 1:45300
POSGAR94 / Faja 6 - EPSG:22186

Fuente: DPE - INDEC
Elaborado por: DPE - INDEC
Coordinación del Sistema
Geoestadístico
Fecha de Elaboración: 2022



UBICACIÓN GEOGRÁFICA

Provincia: (18) CORRIENTES

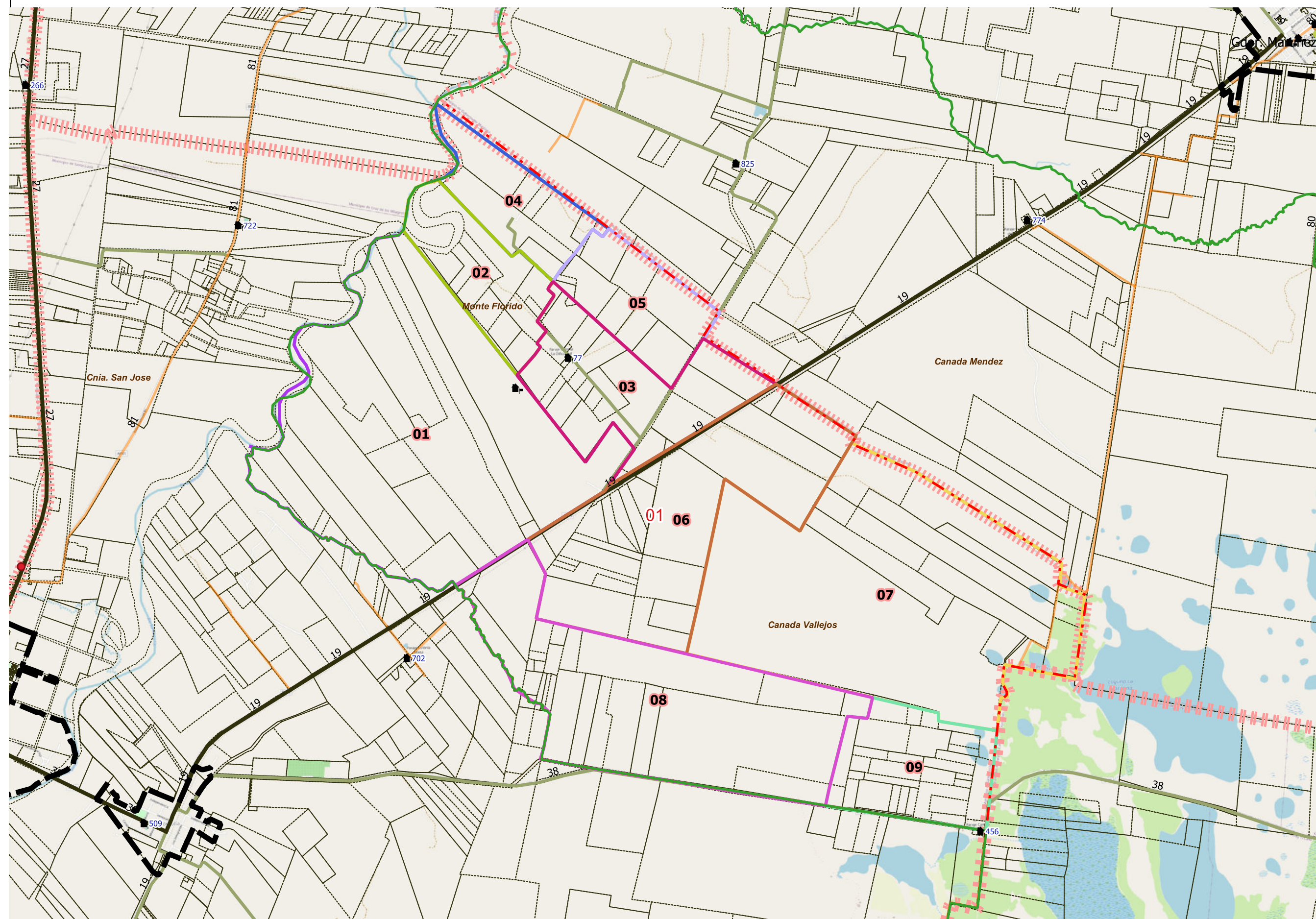
Depto: (091) LAVALLE

Fracción: 04

Radio: 01

LEYENDA

- Límite de Departamentos
 - Fracciones
 - Radio Urbano
 - Radio Rural o Mixto
 - Envoltorio de Localidades (NO CENSAR DENTRO)
 - Límite de Municipios
 - Parcelas Catastrales
 - Parajes: Nombre
 - Localidades: Nombre
 - Escuelas: N°
 - Viviendas Colectivas (RELEVAR)
 - Red Vial
 - Pavimento
 - Ripio
 - Suelo Seleccionado
 - Tierra
- Imagen de Fondo:
OSM Standard / Google Satellite



DESCRIPCIÓN

- 01
- 02
- 03
- 04
- 05
- 06
- 07
- 08
- 09

Escala 1:43500
POSGAR94 / Faja 6 - EPSG:22186

Fuente: DPE - INDEC
Elaborado por: DPE - INDEC
Coordinación del Sistema
Geoestadístico
Fecha de Elaboración: 2022



UBICACIÓN GEOGRÁFICA

Provincia: (18) CORRIENTES

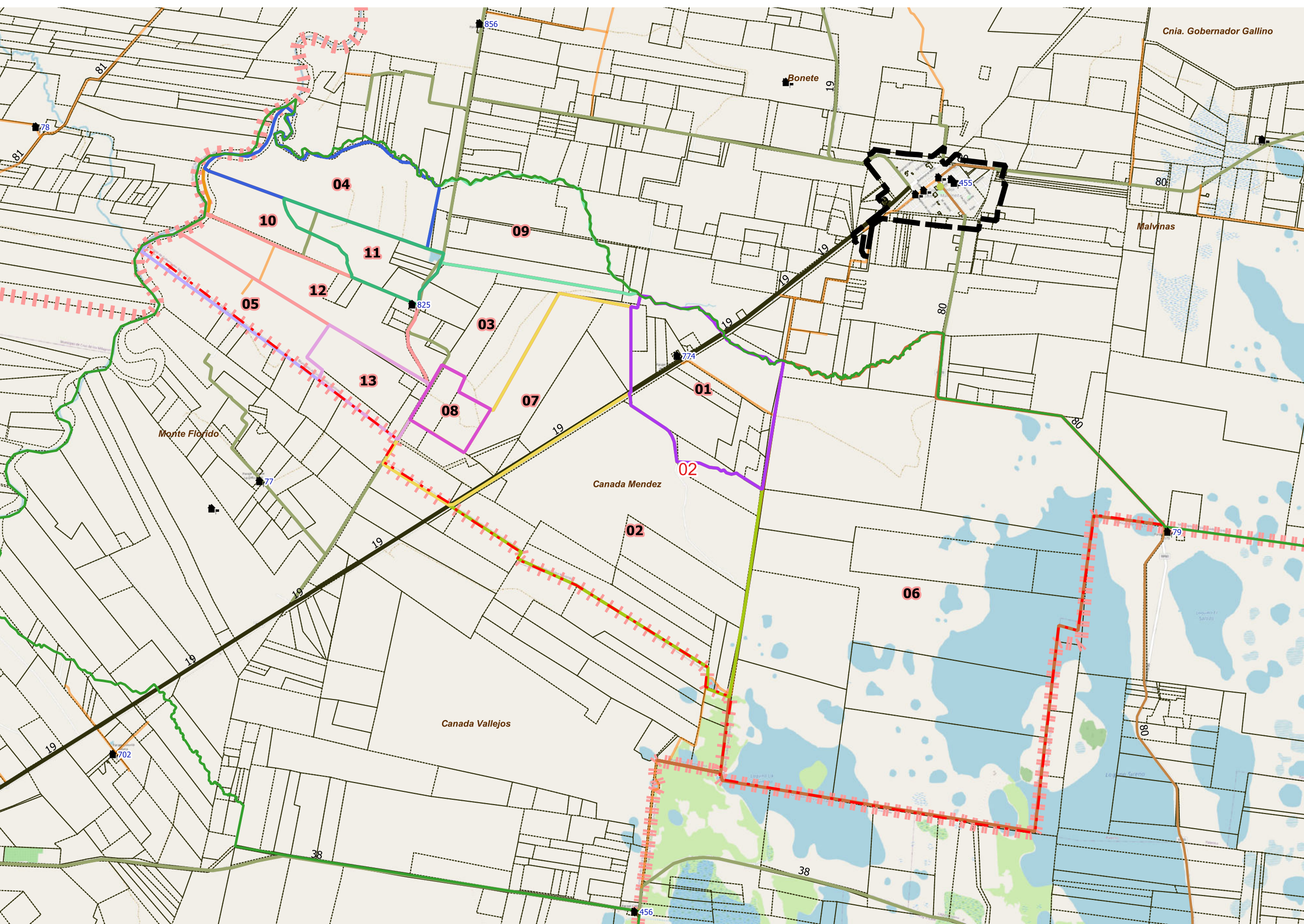
Depto: (091) LAVALLE

Fracción: 04

Radio: 02

LEYENDA

- Límite de Departamentos
 - Fracciones
 - Radio Urbano
 - Radio Rural o Mixto
 - Envolverte de Localidades (NO CENSAR DENTRO)
 - Límite de Municipios
 - Parcelas Catastrales
 - Parajes: Nombre
 - Localidades: Nombre
 - Escuelas: Nº
 - Viviendas Colectivas (RELEVAR)
 - Red Vial
 - Pavimento
 - Ripio
 - Suelo Seleccionado
 - Tierra
- Imagen de Fondo:
OSM Standard / Google Satellite



DESCRIPCIÓN

- | | | | | | | | | | | | |
|----|----|----|----|----|----|----|----|----|----|----|----|
| 01 | 03 | 04 | 05 | 06 | 07 | 08 | 09 | 10 | 11 | 12 | 13 |
| 02 | | | | | | | | | | | |

Escala 1:48000
POSGAR94 / Faja 6 - EPSG:22186

Fuente: DPE - INDEC
Elaborado por: DPE - INDEC
Coordinación del Sistema Geoestadístico
Fecha de Elaboración: 2022



UBICACIÓN GEOGRÁFICA

Provincia: (18) CORRIENTES

Depto: (091) LAVALLE

Fracción: 04

Radio: 03

LEYENDA

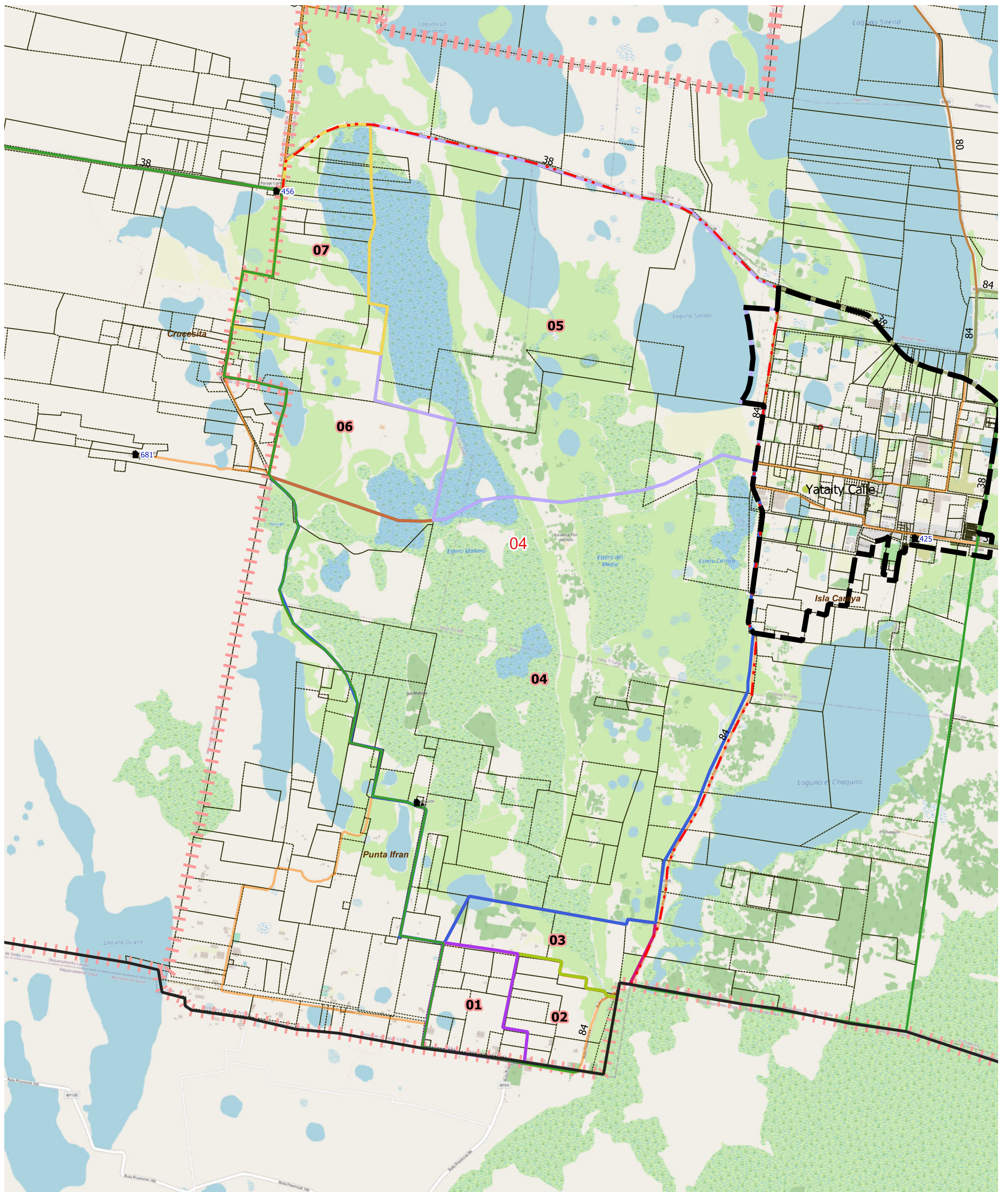
- Límite de Departamentos
 - Fracciones
 - Radio Urbano
 - Radio Rural o Mixto
 - Envolverte de Localidades (NO CENSAR DENTRO)
 - Límite de Municipios
 - Parcelas Catastrales
 - Parajes: Nombre
 - Localidades: Nombre
 - Escuelas: N°
 - Viviendas Colectivas (RELEVAR)
 - Red Vial
 - Pavimento
 - Ripio
 - Suelo Seleccionado
 - Tierra
- Imagen de Fondo:
OSM Standard / Google Satellite

DESCRIPCIÓN

- 01
- 02
- 03
- 04
- 05
- 06
- 07
- 08

Escala 1:44100
POSGAR94 / Faja 6 - EPSG:22186

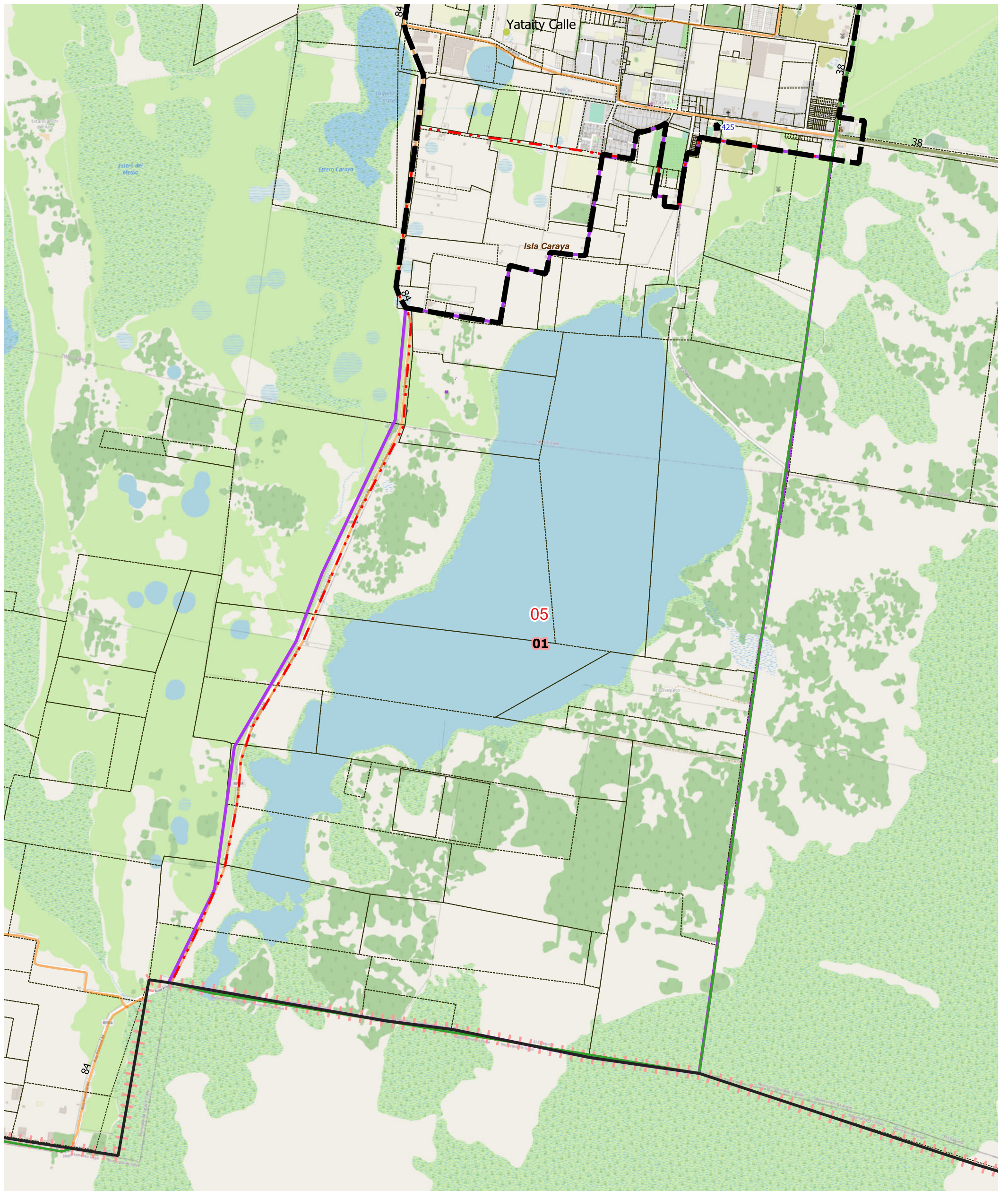
Fuente: DPE - INDEC
Elaborado por: DPE - INDEC
Coordinación del Sistema Geoadistístico
Fecha de Elaboración: 2022



LEYENDA		Red Vial		Red Vial		Límite de Municipios		Imagen de Fondo: OSM Standard / Google Satellite
Límite de Fracción	Envolverte de Localidades (NO CENSAR DENTRO)	Pavimento	Suelo Seleccionado	Tierra	Límite de Municipios	Parcelas Catastrales		
Límite de Radio	Localidades: Nombre	Ripio						
	Parajes: Nombre	Escuelas: N°						
	Viviendas Colectivas (RELEVAR)							

DESCRIPCIÓN

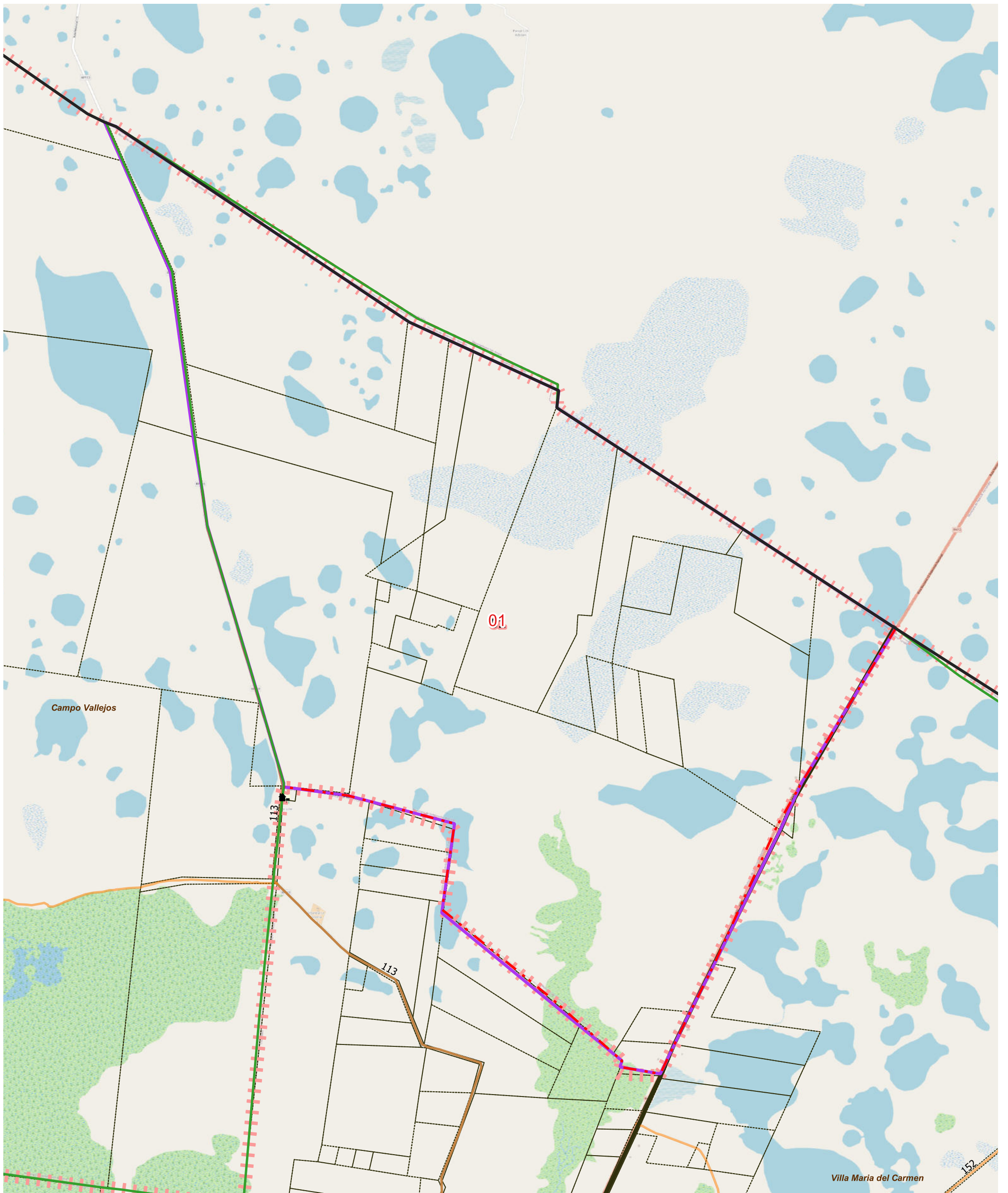
- 01
- 02
- 03
- 04
- 05
- 06
- 07



LEYENDA		Parajes: Nombre		Escuelas: N°		Red Vial		Red Vial		Límite de Municipios		Imagen de Fondo: OSM Standard / Google Satellite	
	Límite de Fracción		Envolvente de Localidades (NO CENSAR DENTRO)		Viviendas Colectivas (RELEVAR)		Pavimento		Suelo Selecc.		Límite de Municipios		
	Límite de Radio		Localidades: Nombre				Ripio		Tierra				

DESCRIPCIÓN

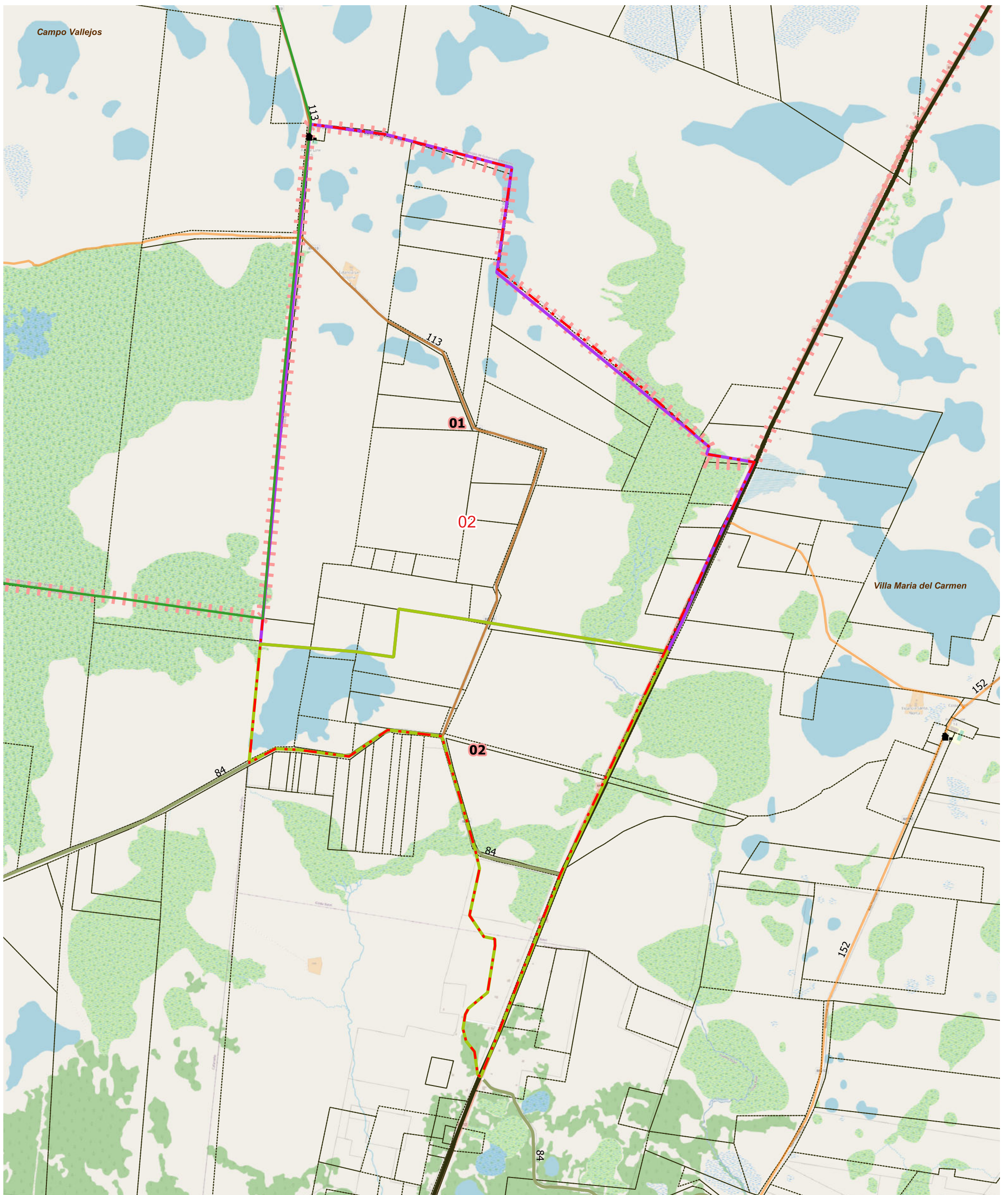
01



LEYENDA	Envolverte de Localidades (NO CENSAR DENTRO)	Parajes: Nombre	Escuelas: N°	Red Vial	Red Vial	Límite de Municipios	Imagen de Fondo: OSM Standard / Google Satellite
Límite de Fracción	Localidades: Nombre	Viviendas Colectivas (RELEVAR)	Pavimento	Suelo Seleccionado	Parcelas Catastrales		
Límite de Radio			Ripio	Tierra			

DESCRIPCIÓN

01



LEYENDA	Límite de Fracción	Envolve de Localidades (NO CENSAR DENTRO)	Parajes: Nombre	Escuelas: N°	Red Vial	Red Vial	Límite de Municipios	Imagen de Fondo: OSM Standard / Google Satellite
Límite de Radio	Localidades: Nombre	Viviendas Colectivas (RELEVAR)		Pavimento	Suelo Selecc.	Tierra	Parcelas Catastrales	
				Ripio				

DESCRIPCIÓN

01 02



UBICACIÓN GEOGRÁFICA

Provincia: (18) CORRIENTES

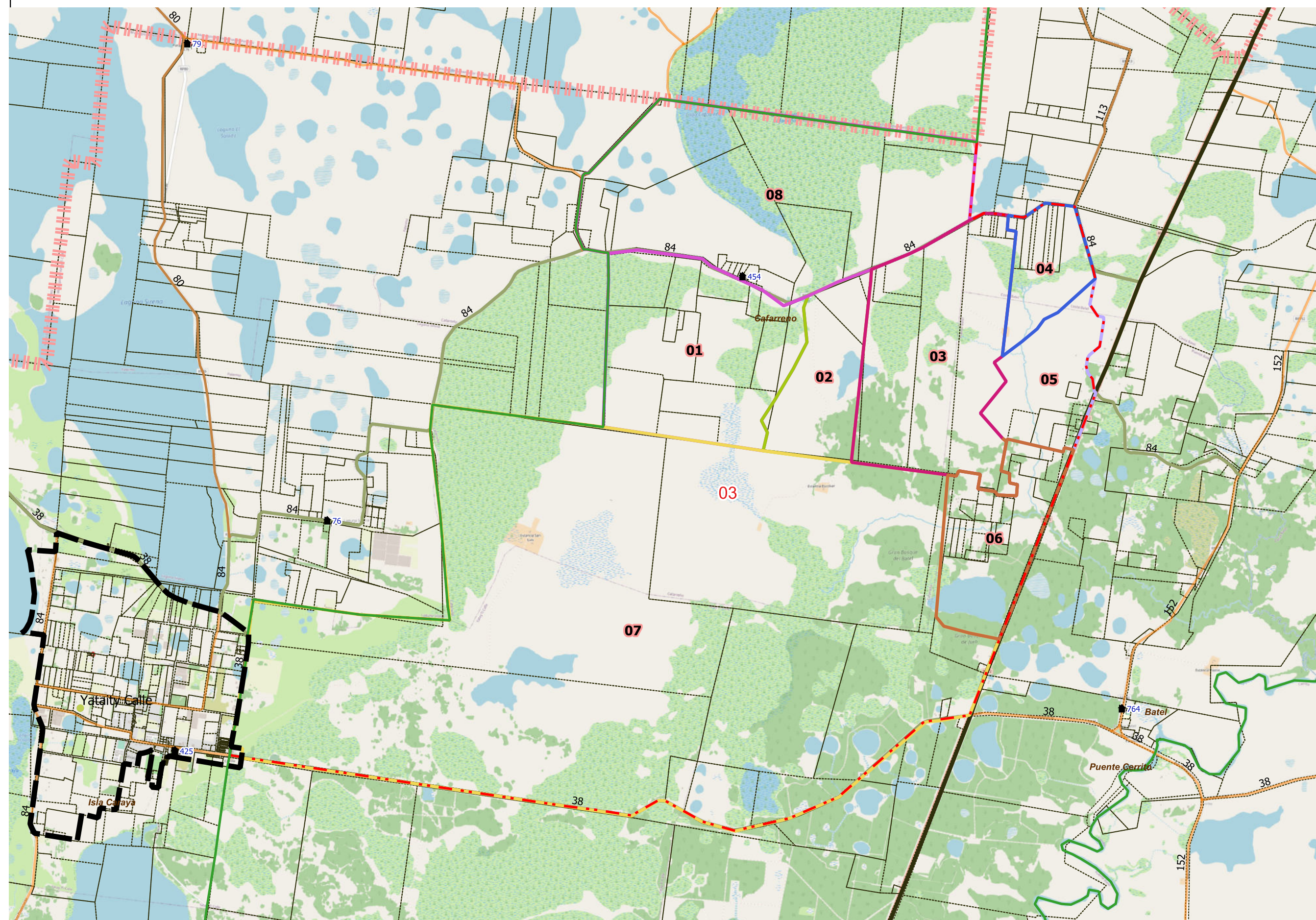
Depto: (091) LAVALLE

Fracción: 05

Radio: 03

LEYENDA

- Límite de Departamentos
- Fracciones
- Radio Urbano
- Radio Rural o Mixto
- Envolverte de Localidades (NO CENSAR DENTRO)
- Límite de Municipios
- Parcelas Catastrales
- Parajes: Nombre
- Localidades: Nombre
- Escuelas: N°
- Viviendas Colectivas (RELEVAR)
- Red Vial
- Pavimento
- Ripio
- Suelo Seleccionado
- Tierra
- Imagen de Fondo:
OSM Standard / Google Satellite

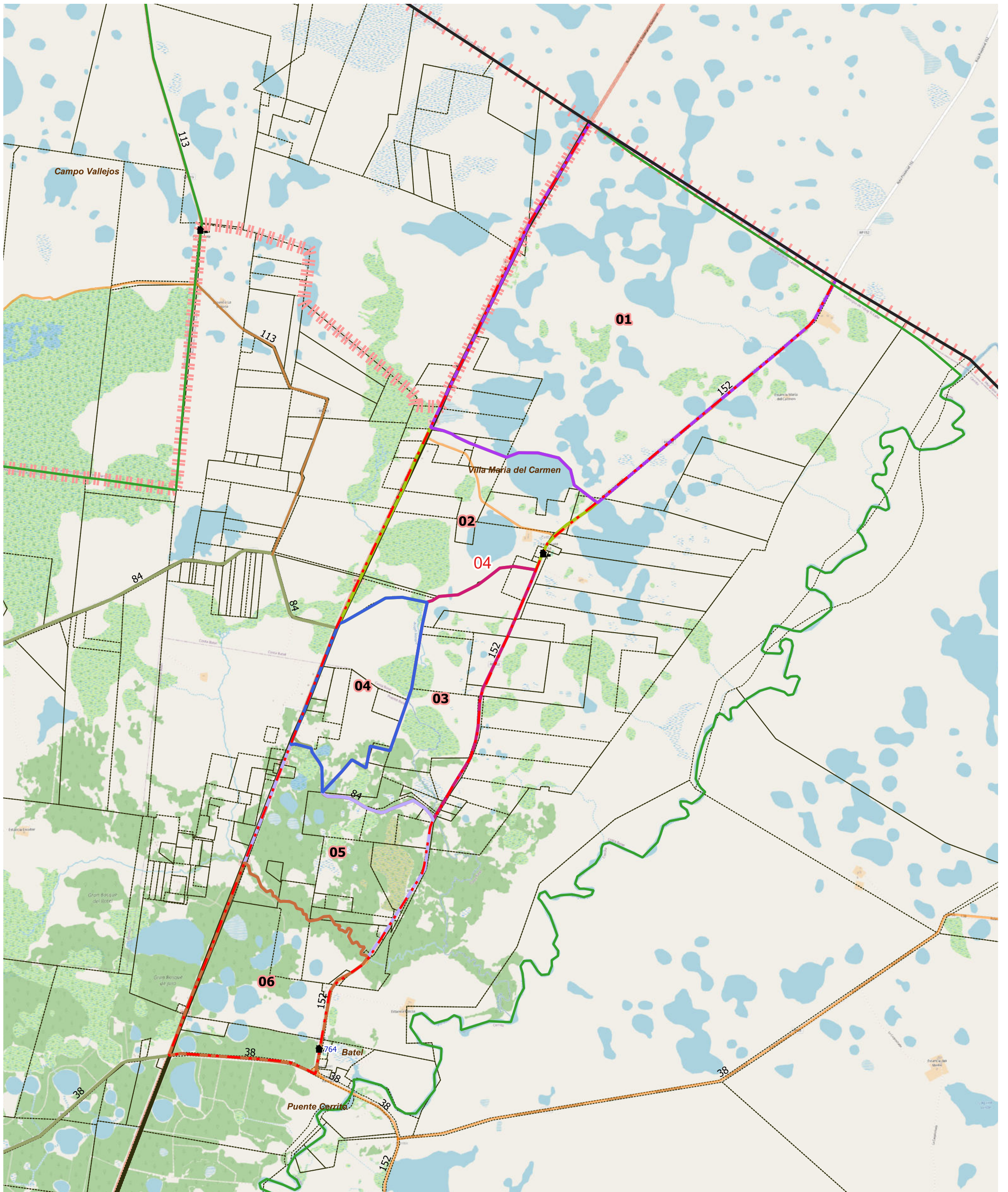


DESCRIPCIÓN

- 01
- 02
- 03
- 04
- 05
- 06
- 07
- 08

Escala 1:44900
POSGAR94 / Faja 6 - EPSG:22186

Fuente: DPE - INDEC
Elaborado por: DPE - INDEC
Coordinación del Sistema Geoadistístico
Fecha de Elaboración: 2022



LEYENDA		Parajes: Nombre		Escuelas: N°		Red Vial		Red Vial		Límite de Municipios		Imagen de Fondo: OSM Standard / Google Satellite
	Límite de Fracción		Envolvente de Localidades (NO CENSAR DENTRO)		Escuelas: N°		Pavimento		Suelo Seleccionado		Límite de Municipios	
	Límite de Radio		Localidades: Nombre		Viviendas Colectivas (RELEVAR)		Ripio		Tierra		Parcelas Catastrales	

DESCRIPCIÓN

- 01
- 02
- 03
- 04
- 05
- 06



UBICACIÓN GEOGRÁFICA

Provincia: (18) CORRIENTES

Depto: (091) LAVALLE

Fracción: 05

Radio: 05

LEYENDA

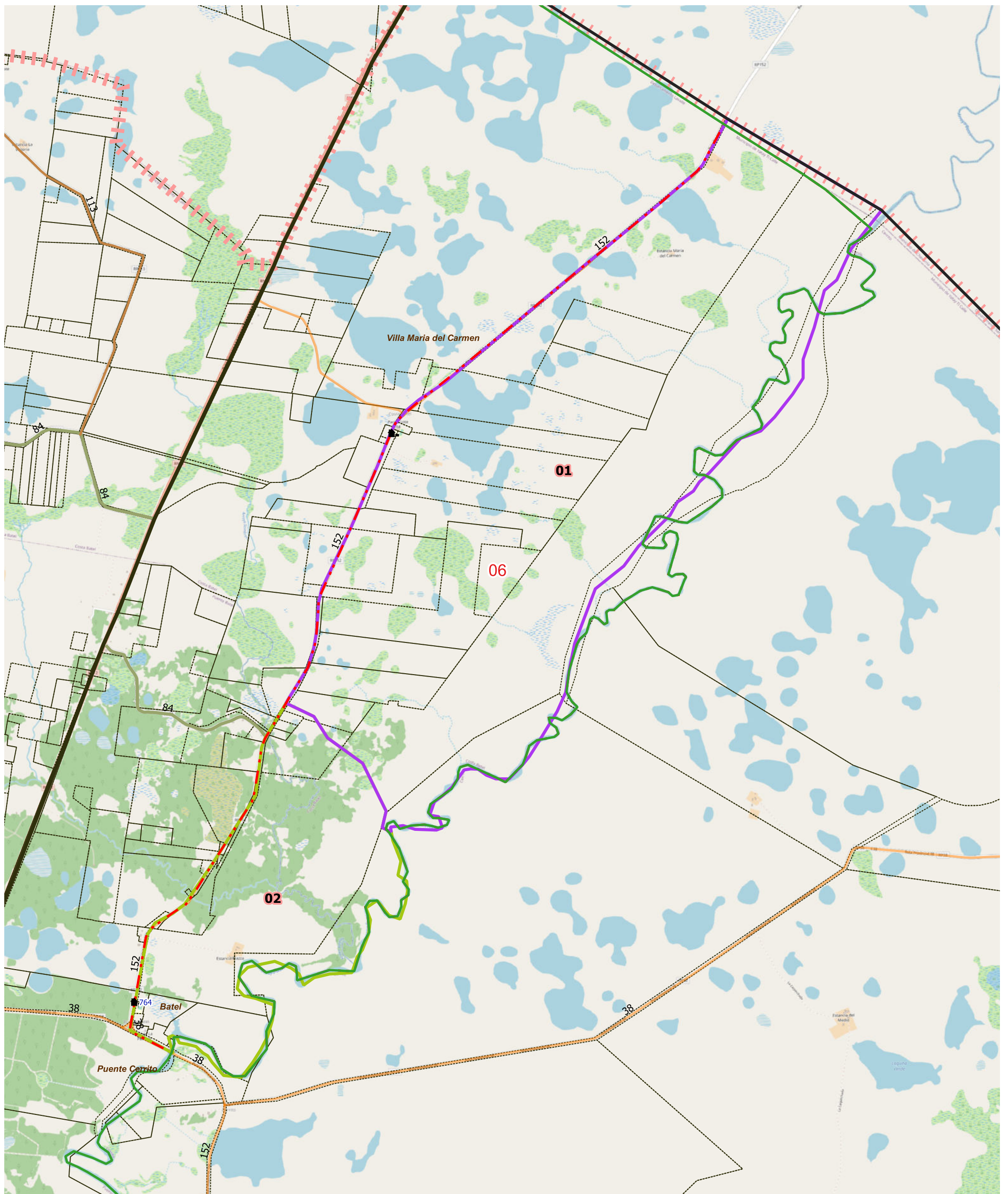
- Límite de Departamentos
 - Fracciones
 - Radio Urbano
 - Radio Rural o Mixto
 - Envoltura de Localidades (NO CENSAR DENTRO)
 - Límite de Municipios
 - Parcelas Catastrales
 - Parajes: Nombre
 - Localidades: Nombre
 - Escuelas: N°
 - Viviendas Colectivas (RELEVAR)
 - Red Vial
 - Pavimento
 - Ripio
 - Suelo Seleccionado
 - Tierra
- Imagen de Fondo:
OSM Standard / Google Satelite

DESCRIPCIÓN

- 01
- 02

Escala 1:47800
POSGAR94 / Faja 6 - EPSG:22186

Fuente: DPE - INDEC
Elaborado por: DPE - INDEC
Coordinación del Sistema
Geoestadístico
Fecha de Elaboración: 2022



LEYENDA		Red Vial		Red Vial		Límite de Municipios		Imagen de Fondo: OSM Standard / Google Satellite
Límite de Fracción	Envolverte de Localidades (NO CENSAR DENTRO)	Pavimento	Suelo Selecc.	Límite de Municipios	Parcelas Catastrales	Parajes: Nombre	Escuelas: N°	
Límite de Radio	Localidades: Nombre	Ripio	Tierra	Viviendas Colectivas (RELEVAR)				

DESCRIPCIÓN

01 02



UBICACIÓN GEOGRÁFICA

Provincia: (18) CORRIENTES

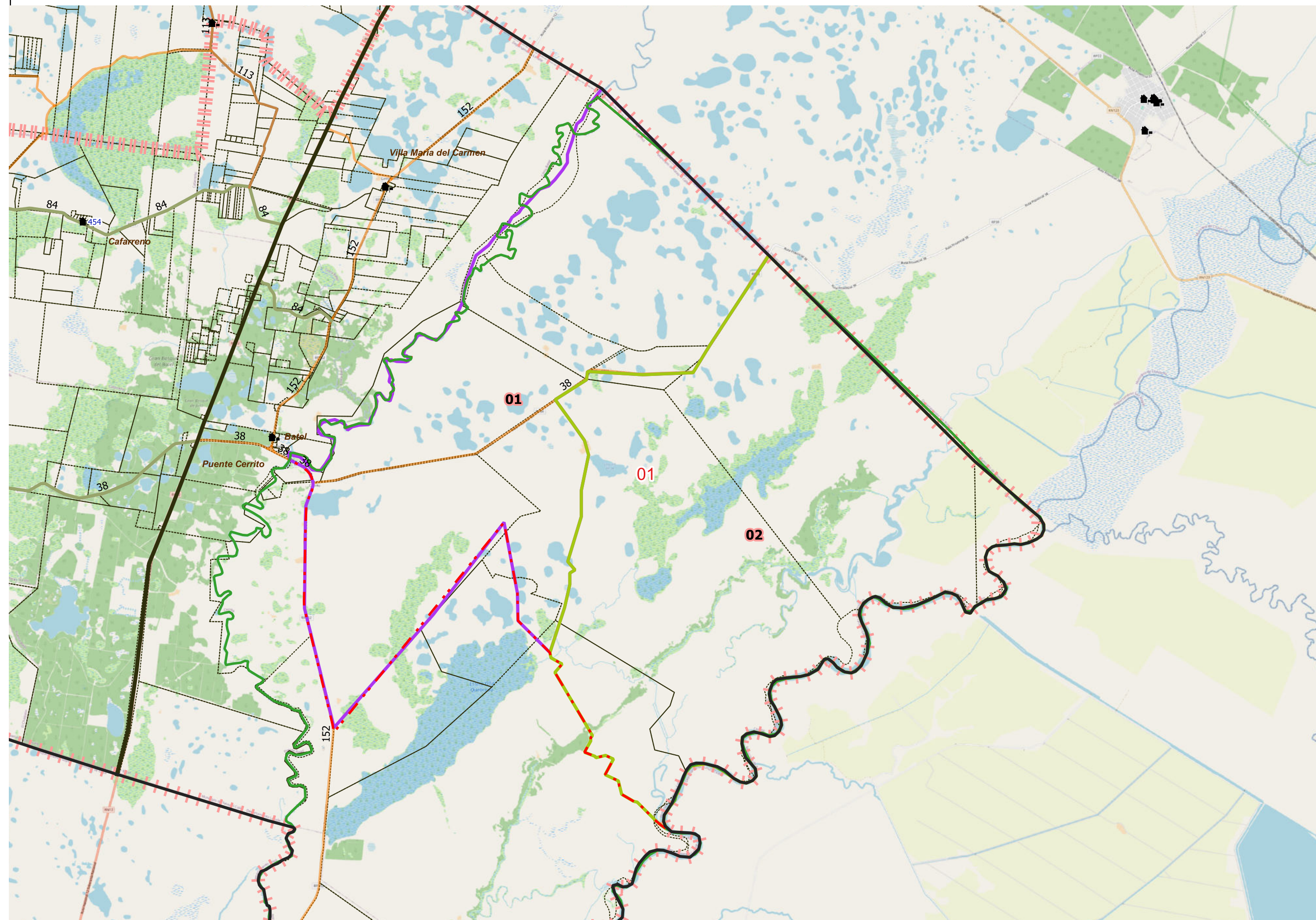
Depto: (091) LAVALLE

Fracción: 06

Radio: 01

LEYENDA

- Límite de Departamentos
- Fracciones
- Radio Urbano
- Radio Rural o Mixto
- Envolverte de Localidades (NO CENSAR DENTRO)
- Límite de Municipios
- Parcelas Catastrales
- Parajes: Nombre
- Localidades: Nombre
- Escuelas: N°
- Viviendas Colectivas (RELEVAR)
- Red Vial
- Pavimento
- Ripio
- Suelo Seleccionado
- Tierra
- Imagen de Fondo:
OSM Standard / Google Satelite

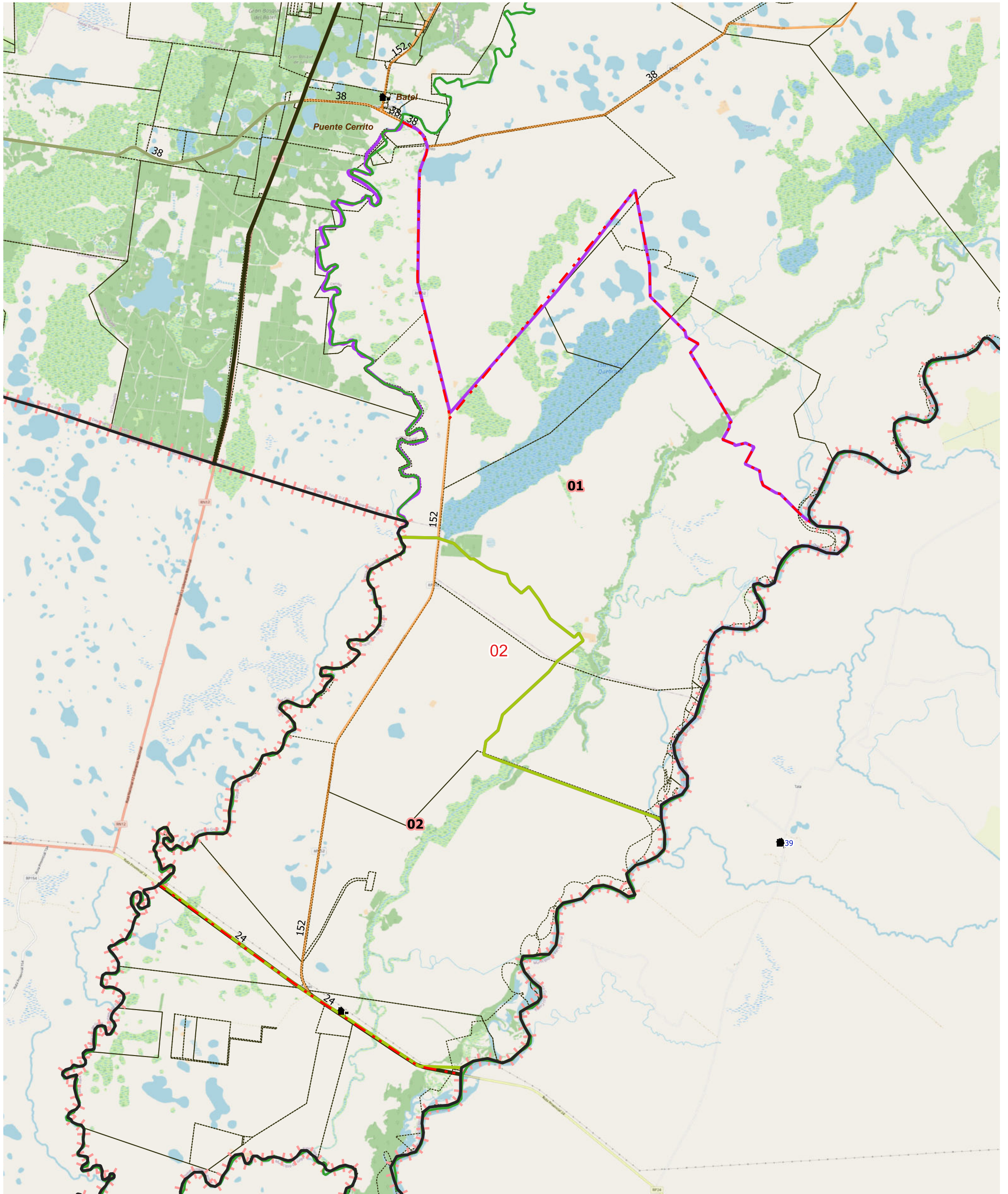


DESCRIPCIÓN

- 01
- 02

Escala 1:90000
POSGAR94 / Faja 6 - EPSG:22186

Fuente: DPE - INDEC
Elaborado por: DPE - INDEC
Coordinación del Sistema
Geoestadístico
Fecha de Elaboración: 2022



LEYENDA		Parajes: Nombre		Escuelas: N°		Red Vial		Red Vial		Límite de Municipios		Imagen de Fondo: OSM Standard / Google Satellite
	Límite de Fracción		Envolvente de Localidades (NO CENSAR DENTRO)		Viviendas Colectivas (RELEVAR)		Pavimento		Suelo Seleccionado		Límite de Municipios	
	Límite de Radio		Localidades: Nombre		Viviendas Colectivas (RELEVAR)		Ripio		Tierra		Parcelas Catastrales	

DESCRIPCIÓN

01 02



UBICACIÓN GEOGRÁFICA

Provincia: (18) CORRIENTES

Depto: (091) LAVALLE

Fracción: 06

Radio: 03

LEYENDA

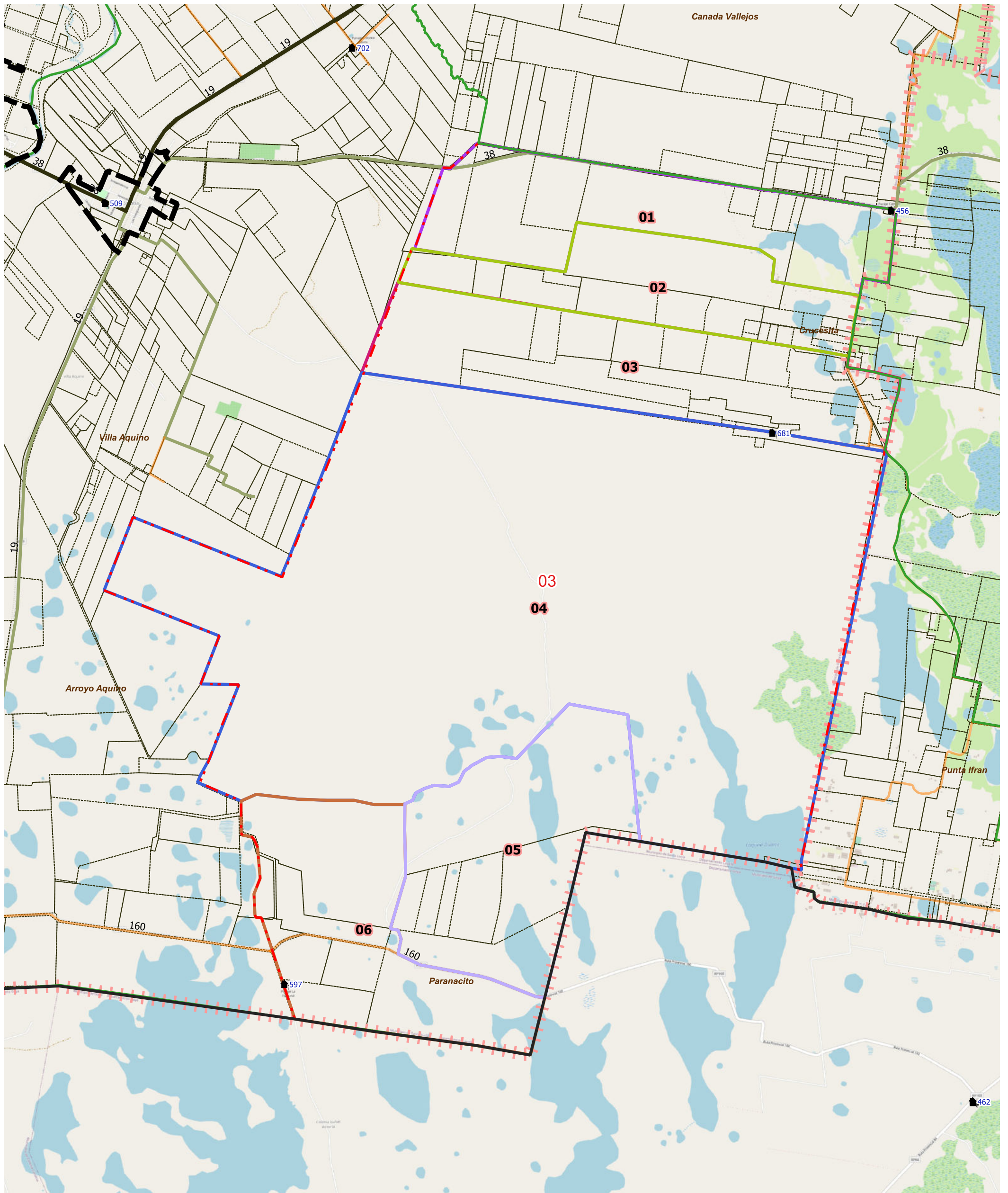
- Límite de Departamentos
 - Fracciones
 - Radio Urbano
 - Radio Rural o Mixto
 - Envolverte de Localidades (NO CENSAR DENTRO)
 - Límite de Municipios
 - Parcelas Catastrales
 - Parajes: Nombre
 - Localidades: Nombre
 - Escuelas: N°
 - Viviendas Colectivas (RELEVAR)
 - Red Vial
 - Pavimento
 - Ripio
 - Suelo Seleccionado
 - Tierra
- Imagen de Fondo:
OSM Standard / Google Satellite

DESCRIPCIÓN

01

Escala 1:41600
POSGAR94 / Faja 6 - EPSG:22186

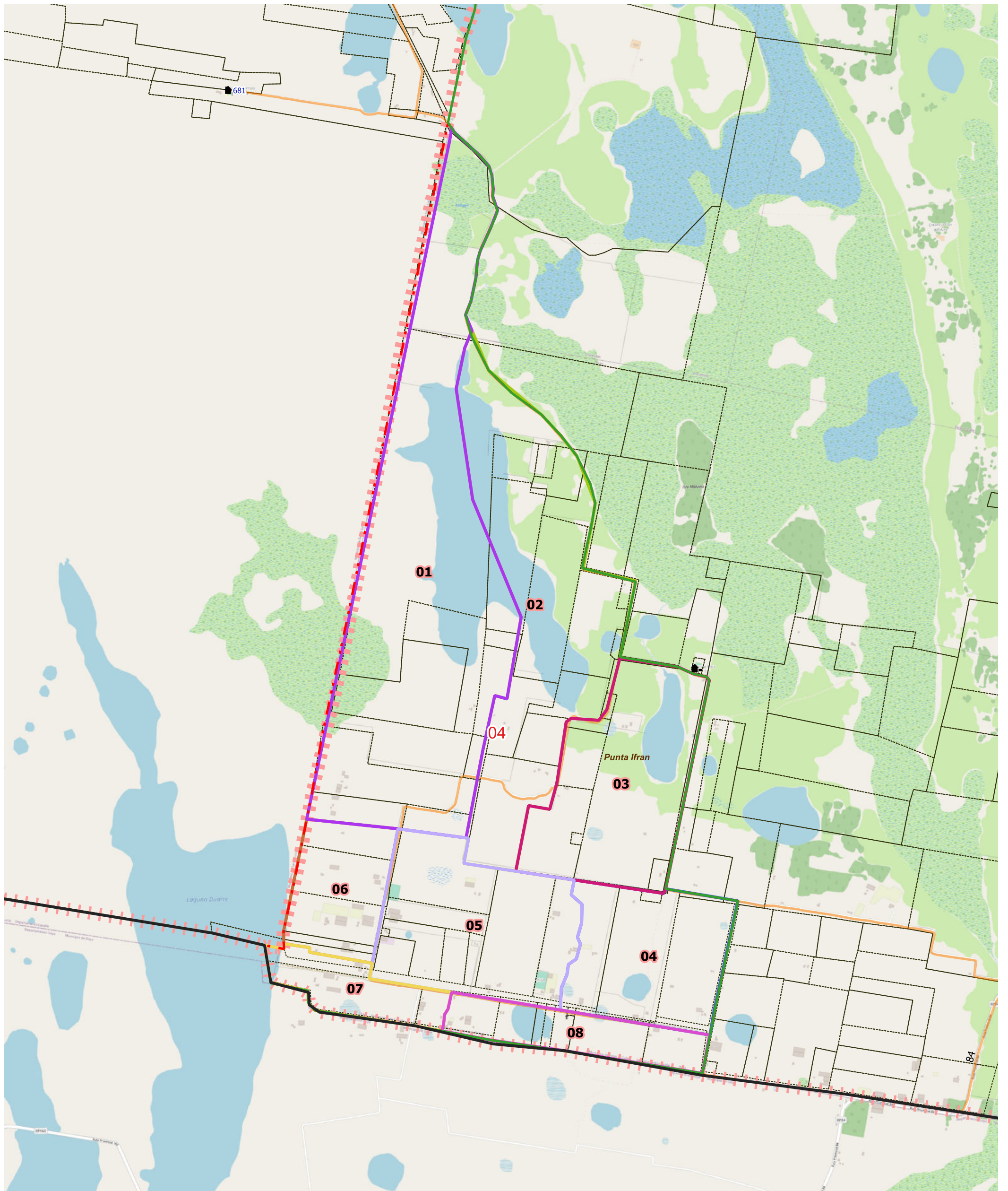
Fuente: DPE - INDEC
Elaborado por: DPE - INDEC
Coordinación del Sistema
Geoestadístico
Fecha de Elaboración: 2022



LEYENDA		Parajes: Nombre		Escuelas: N°		Red Vial		Red Vial		Límite de Municipios		Imagen de Fondo: OSM Standard / Google Satellite
	Límite de Fracción		Envolvente de Localidades (NO CENSAR DENTRO)		Escuelas: N°		Pavimento		Suelo Seleccionado		Límite de Municipios	
	Límite de Radio		Localidades: Nombre		Viviendas Colectivas (RELEVAR)		Ripio		Tierra		Parcelas Catastrales	

DESCRIPCIÓN

- 01
- 02
- 03
- 04
- 05
- 06



LEYENDA		Parajes: Nombre		Escuelas: N°		Red Vial		Red Vial		Límite de Municipios		Imagen de Fondo: OSM Standard / Google Satellite
	Límite de Fracción		Envolvente de Localidades (NO CENSAR DENTRO)		Viviendas Colectivas (RELEVAR)		Pavimento		Suelo Seleccionado		Límite de Municipios	
	Límite de Radio		Localidades: Nombre		Viviendas Colectivas (RELEVAR)		Ripio		Tierra		Parcelas Catastrales	

DESCRIPCIÓN

- 01
- 02
- 03
- 04
- 05
- 06
- 07
- 08



UBICACIÓN GEOGRÁFICA

Provincia: (18) CORRIENTES

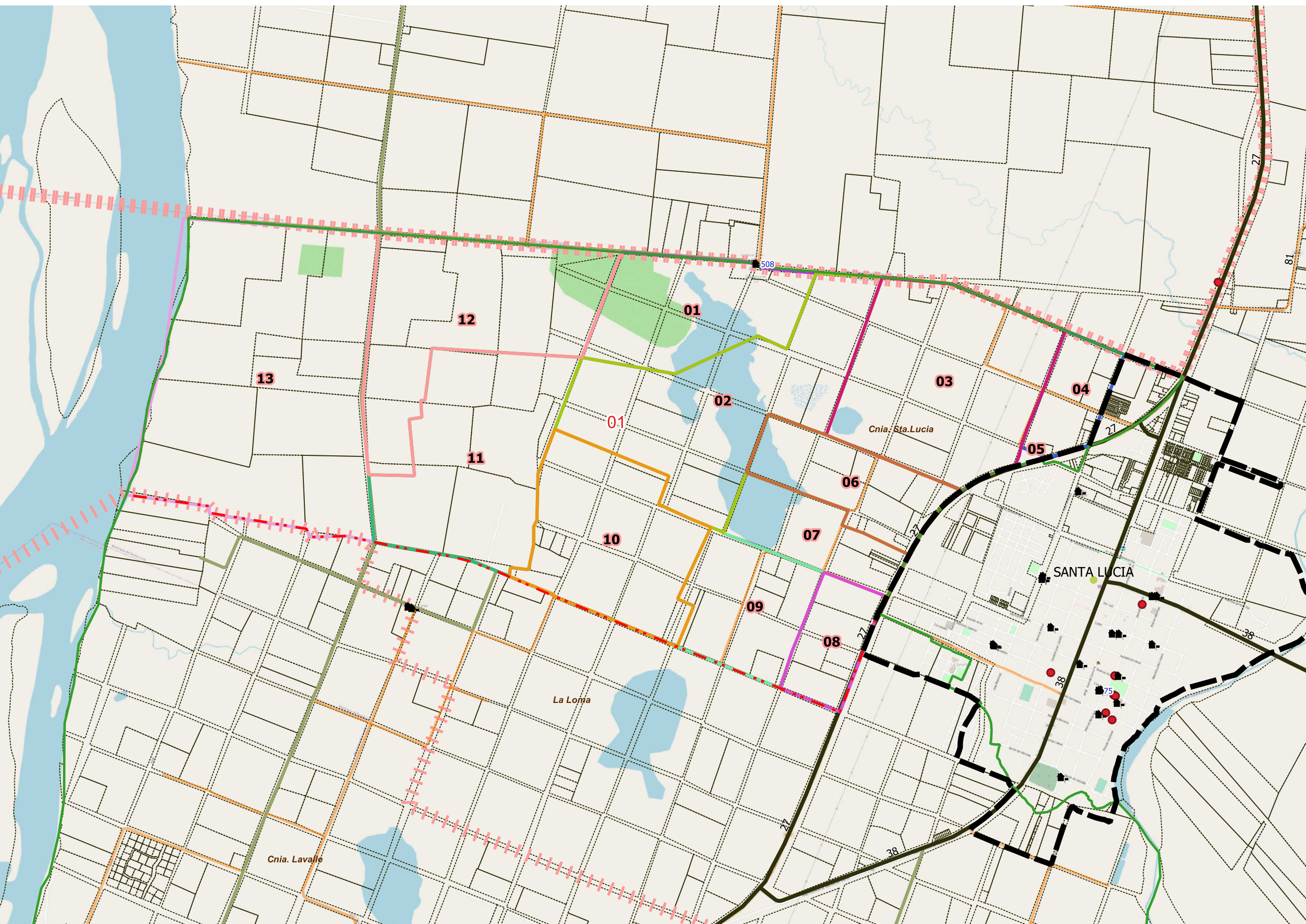
Depto: (091) LAVALLE

Fracción: 08

Radio: 01

LEYENDA

- Límite de Departamentos
- Fracciones
- Radio Urbano
- Radio Rural o Mixto
- Envolverte de Localidades (NO CENSAR DENTRO)
- Límite de Municipios
- Parcelas Catastrales
- Parajes: Nombre
- Localidades: Nombre
- Escuelas: N°
- Viviendas Colectivas (RELEVAR)
- Red Vial
- Pavimento
- Ripio
- Suelo Seleccionado
- Tierra
- Imagen de Fondo: OSM Standard / Google Satelite



DESCRIPCIÓN

- 01
- 03
- 04
- 05
- 06
- 07
- 08
- 09
- 10
- 11
- 12
- 13
- 02

Escala 1:24700
POSGAR94 / Faja 6 - EPSG:22186

Fuente: DPE - INDEC
Elaborado por: DPE - INDEC
Coordinación del Sistema Geoadministrativo
Fecha de Elaboración: 2022



UBICACIÓN GEOGRÁFICA

Provincia: (18) CORRIENTES

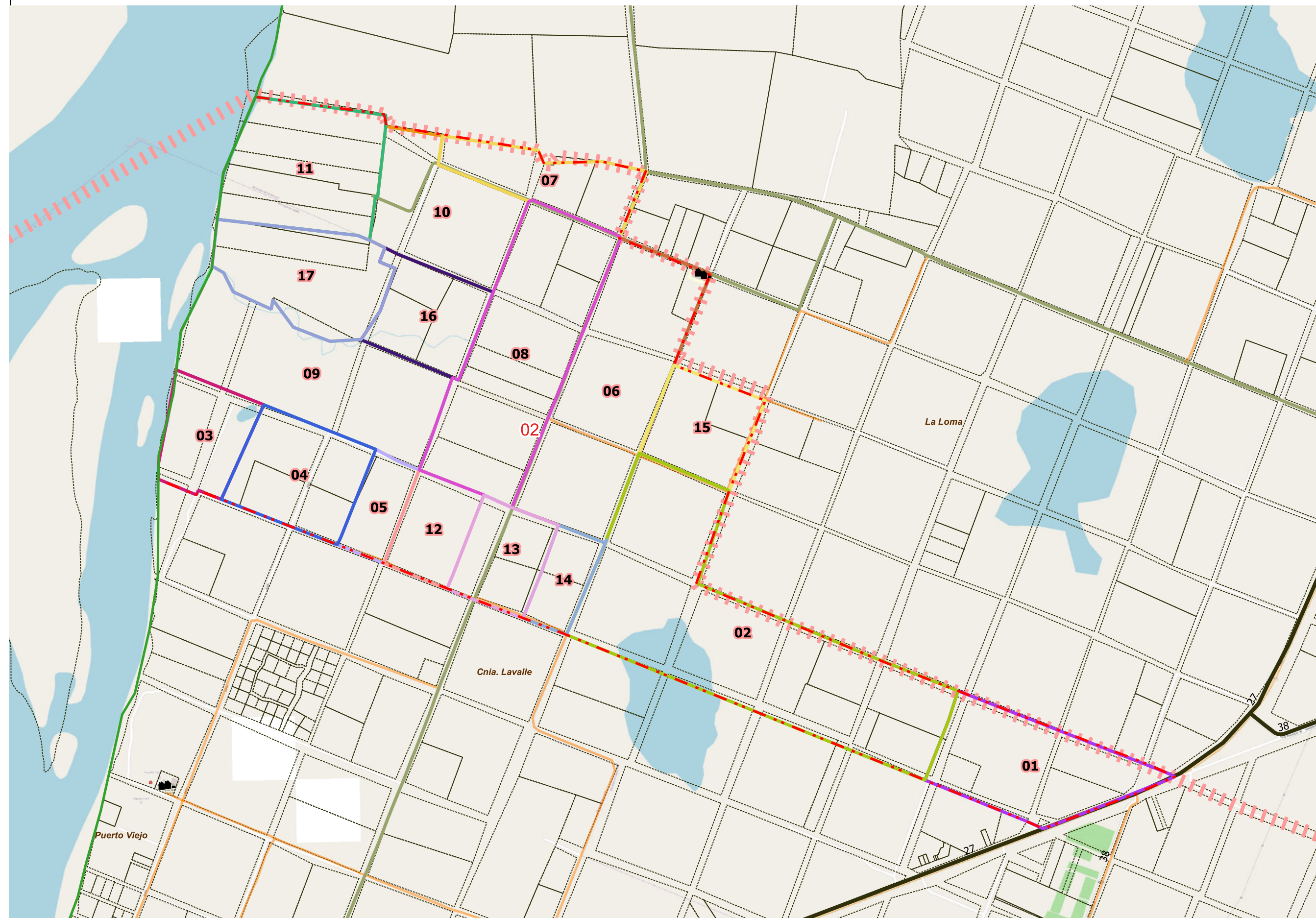
Depto: (091) LAVALLE

Fracción: 08

Radio: 02

LEYENDA

- Límite de Departamentos
- Fracciones
- Radio Urbano
- Radio Rural o Mixto
- Envolverte de Localidades (NO CENSAR DENTRO)
- Límite de Municipios
- Parcelas Catastrales
- Parajes: Nombre
- Localidades: Nombre
- Escuelas: N°
- Viviendas Colectivas (RELEVAR)
- Red Vial
- Pavimento
- Ripio
- Suelo Seleccionado
- Tierra
- Imagen de Fondo: OSM Standard / Google Satellite



DESCRIPCIÓN

- | | | | | | | | | | | | |
|----|----|----|----|----|----|----|----|----|----|----|----|
| 01 | 03 | 05 | 07 | 09 | 11 | 12 | 13 | 14 | 15 | 16 | 17 |
| 02 | 04 | 06 | 08 | 10 | | | | | | | |

Escala 1:15700
POSGAR94 / Faja 6 - EPSG:22186

Fuente: DPE - INDEC
Elaborado por: DPE - INDEC
Coordinación del Sistema Geoestadístico
Fecha de Elaboración: 2022



UBICACIÓN GEOGRÁFICA

Provincia: (18) CORRIENTES

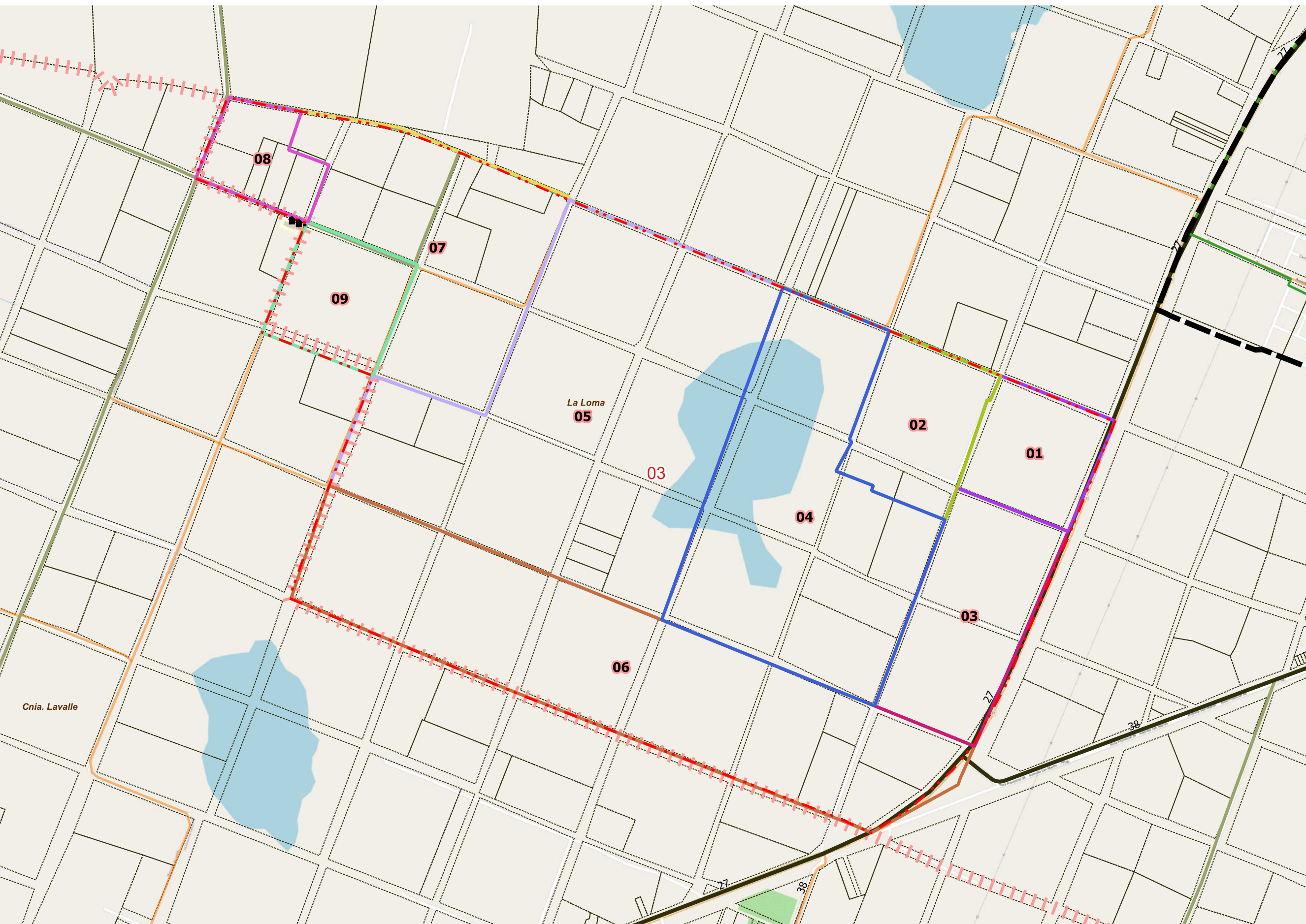
Depto: (091) LAVALLE

Fracción: 08

Radio: 03

LEYENDA

- Límite de Departamentos
- Fracciones
- Radio Urbano
- Radio Rural o Mixto
- Envolverte de Localidades (NO CENSAR DENTRO)
- Límite de Municipios
- Parcelas Catastrales
- Parajes: Nombre
- Localidades: Nombre
- Escuelas: N°
- Viviendas Colectivas (RELEVAR)
- Red Vial
- Pavimento
- Ripio
- Suelo Seleccionado
- Tierra
- Imagen de Fondo:
OSM Standard / Google Satellite

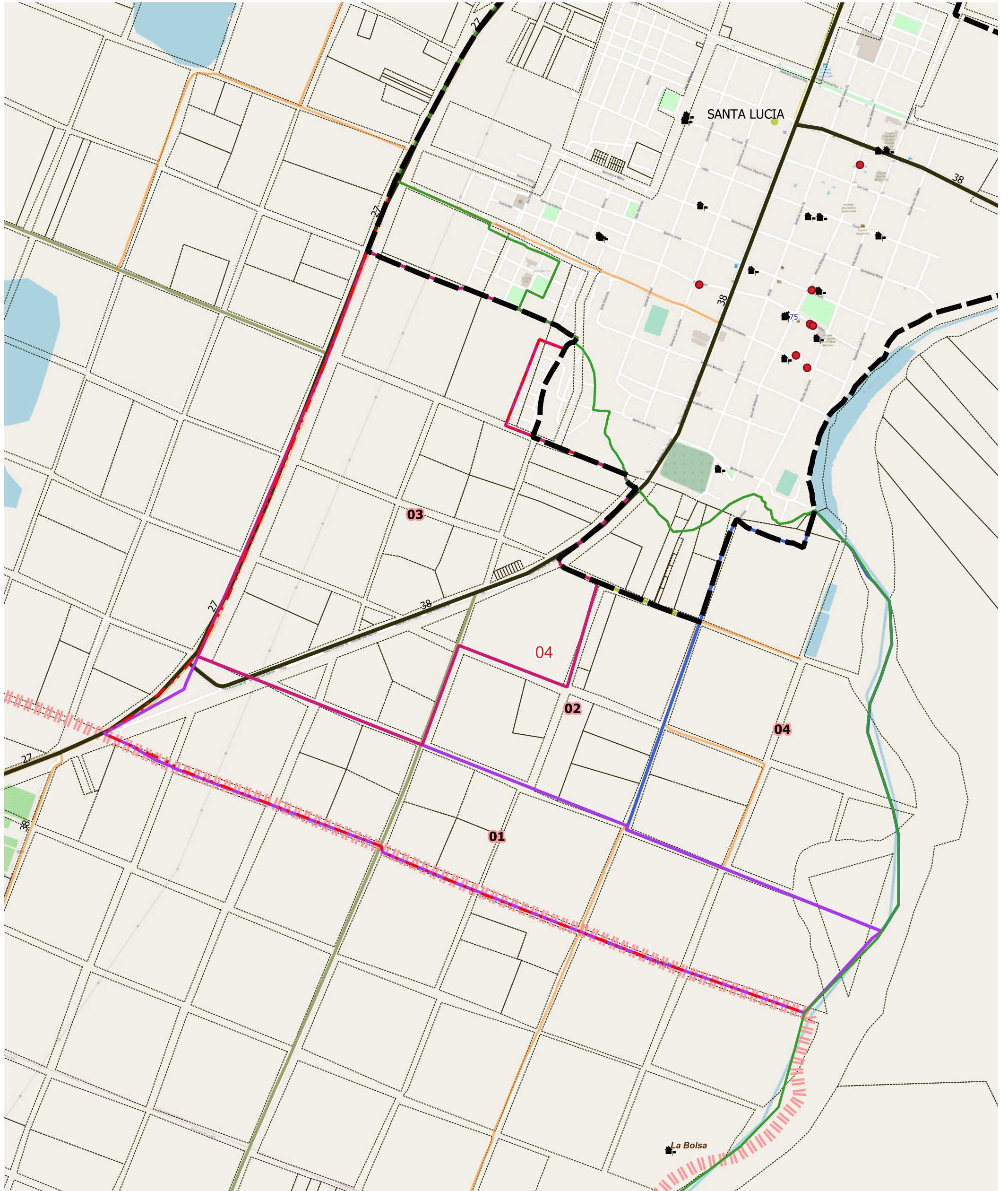


DESCRIPCIÓN

- 01
- 02
- 03
- 04
- 05
- 06
- 07
- 08
- 09

Escala 1:13000
POSGAR94 / Faja 6 - EPSG:22186

Fuente: DPE - INDEC
Elaborado por: DPE - INDEC
Coordinación del Sistema Geoadistístico
Fecha de Elaboración: 2022



LEYENDA		Parajes: Nombre		Escuelas: N°		Red Vial		Red Vial		Límite de Municipios		Imagen de Fondo: OSM Standard / Google Satellite
	Límite de Fracción		Envolvente de Localidades (NO CENSAR DENTRO)		Escuelas: N°		Pavimento		Suelo Selecc.		Límite de Municipios	
	Límite de Radio		Localidades: Nombre		Viviendas Colectivas (RELEVAR)		Ripio		Tierra		Parcelas Catastrales	

DESCRIPCIÓN

01 02 03 04



UBICACIÓN GEOGRÁFICA

Provincia: (18) CORRIENTES

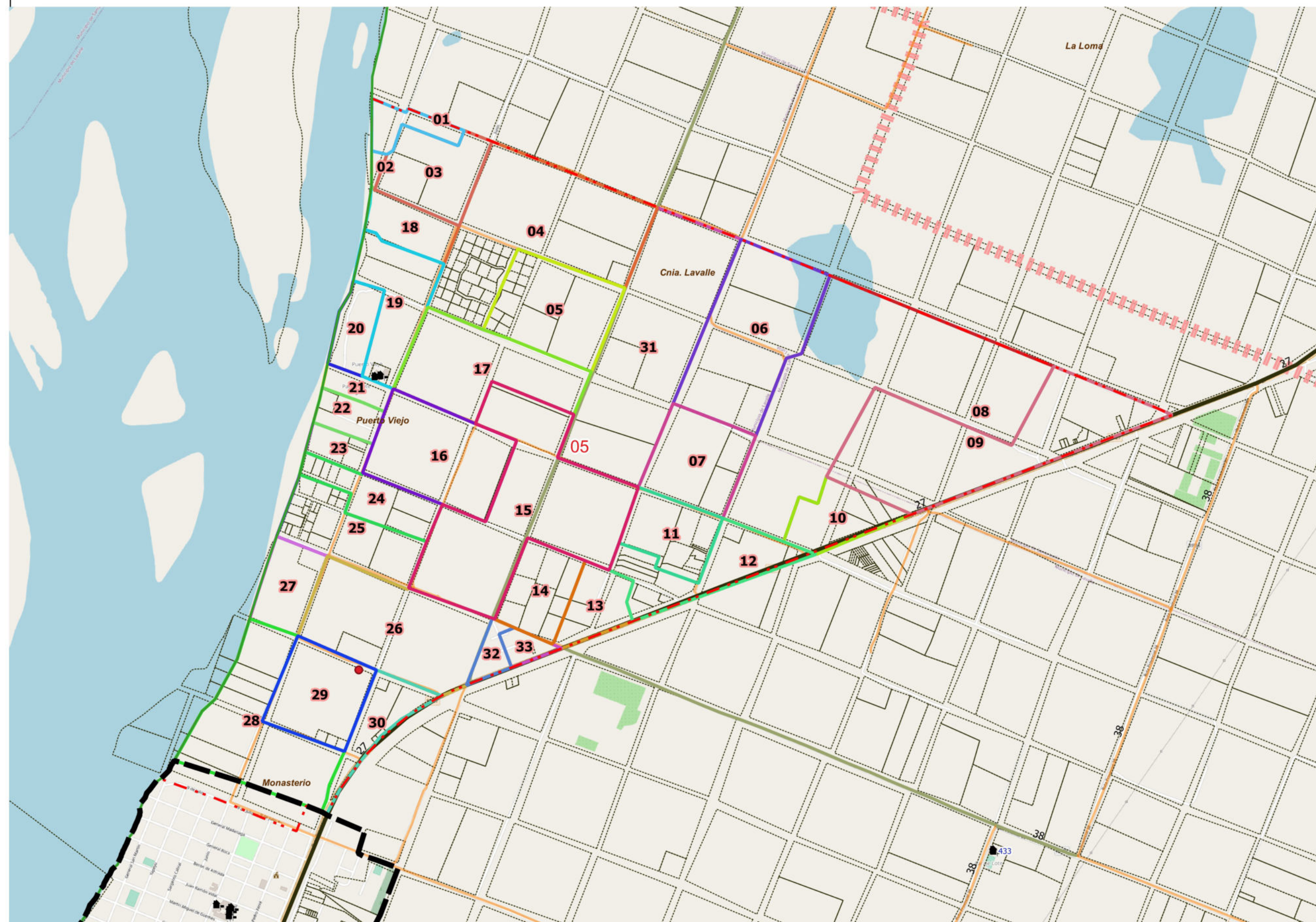
Depto: (091) LAVALLE

Fracción: 08

Radio: 05

LEYENDA

- Limite de Departamentos
- Fracciones
- Radio Urbano
- Radio Rural o Mixto
- Envolverte de Localidades (NO CENSAR Dentro)
- Limite de Municipios
- Parcelas Catastrales
- Parajes: Nombre
- Localidades: Nombre
- Escuelas: Nº
- Viviendas Colectivas (RELEVAR)
- Red Vial
- Pavimento
- Ripio
- Suelo Seleccionado
- Tierra
- Imagen de Fondo: OSM Standard / Google Satelite

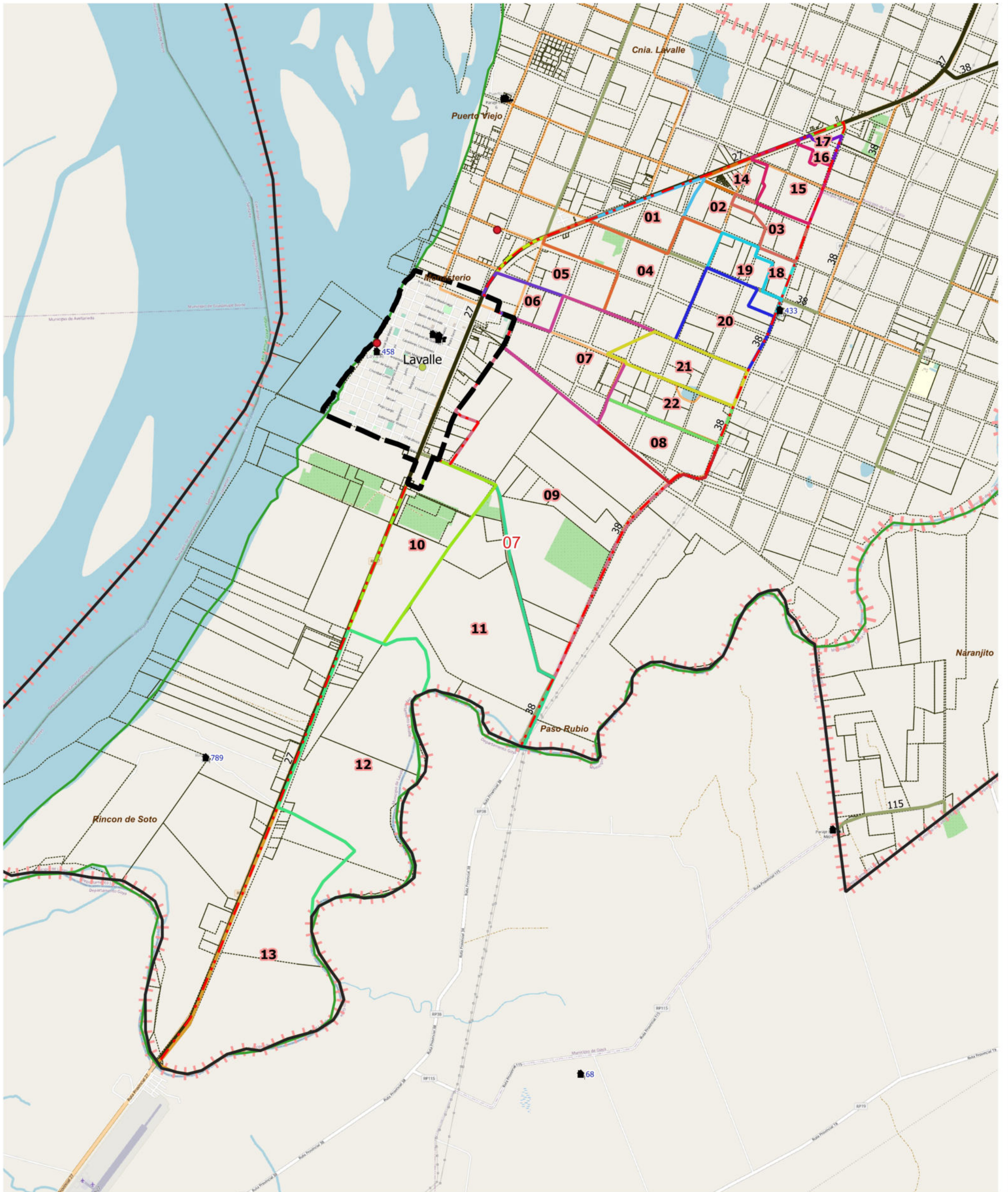


DESCRIPCIÓN

02	04	06	08	10	12	14	16	18	20	22	24	26	28	30	32	
01	03	05	07	09	11	13	15	17	19	21	23	25	27	29	31	33

Escala 1:17300
POSGAR94 / Faja 6 - EPSG:22186

Fuente: DPE - INDEC
Elaborado por: DPE - INDEC
Coordinación del Sistema Geoestadístico
Fecha de Elaboración: 2022

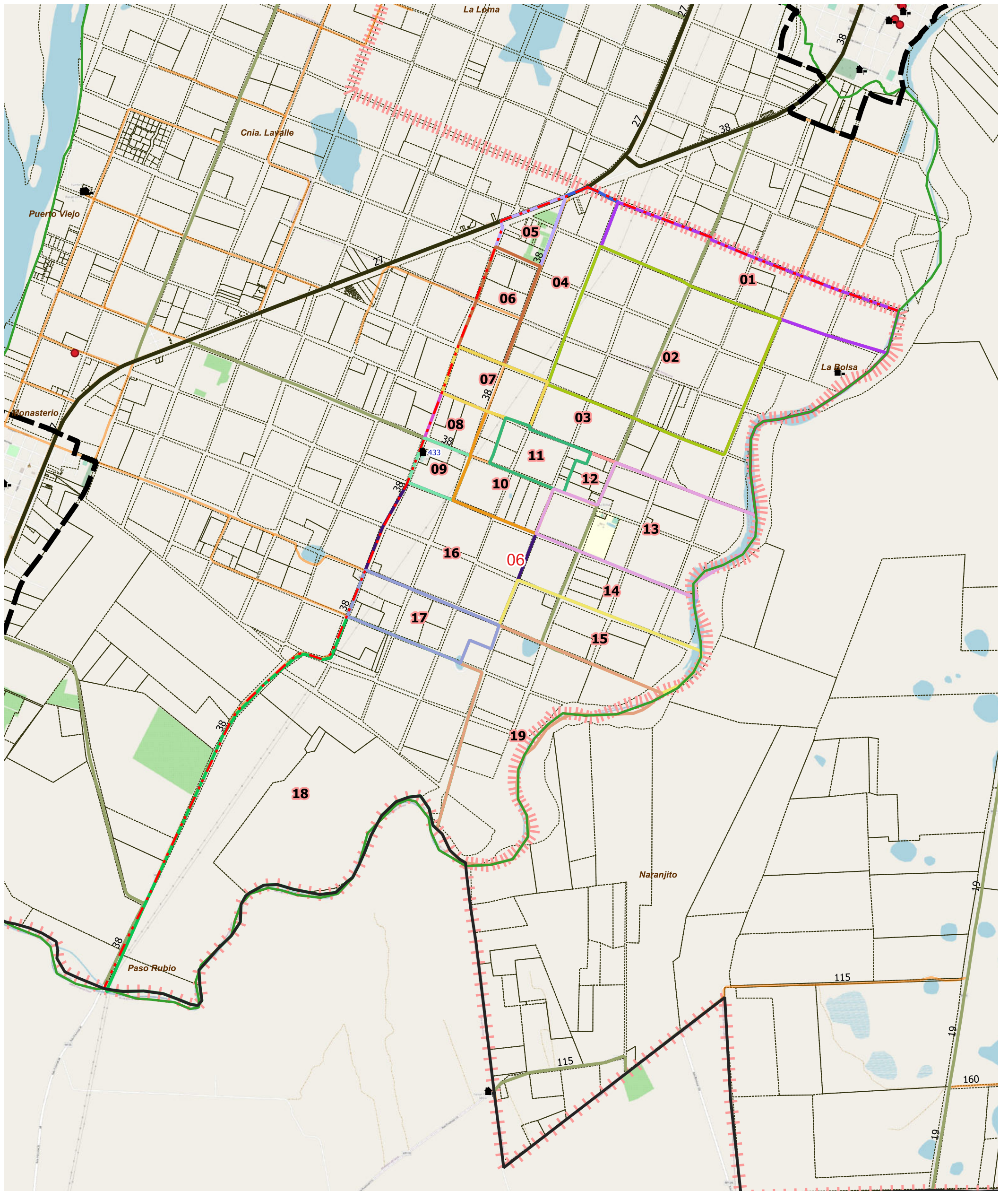


LEYENDA

Límite de Fracción	Límite de Departamentos	Parajes: Nombre	Escuelas: Nº	Red Vial	Red Vial	Límite de Municipios	Imagen de Fondo: OSM Standard / Google Satellite
Límite de Radio	Localidades: Nombre	Viviendas Colectivas	Escuelas: Nº	Pavimento	Suelo Selec.	Parcelas Catastrales	
				Ripio	Tierra		

DESCRIPCIÓN

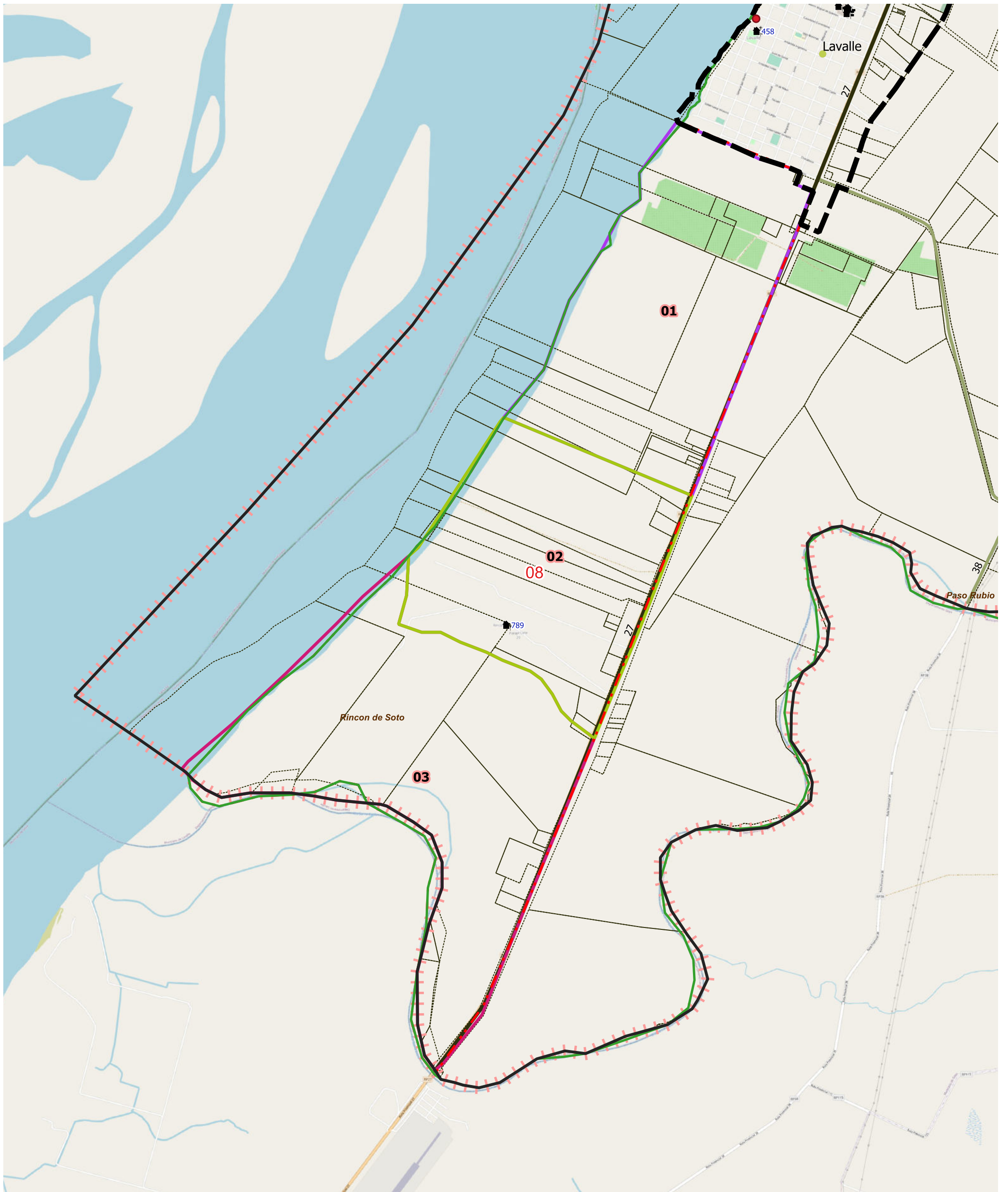
02	04	06	08	10	12	14	16	18	20	22
01	03	05	07	09	11	13	15	17	19	21



LEYENDA	Límite de Fracción	Envolverte de Localidades (NO CENSAR DENTRO)	Parajes: Nombre	Escuelas: N°	Red Vial	Red Vial	Límite de Municipios	Imagen de Fondo: OSM Standard / Google Satellite
Límite de Radio	Localidades: Nombre	Viviendas Colectivas (RELEVAR)		Pavimento	Suelo Seleccionado	Tierra	Parcelas Catastrales	
				Ripio				

DESCRIPCIÓN

01	03	05	07	09	11	13	15	16	17	18	19
02	04	06	08	10	12	14					



LEYENDA		Parajes: Nombre		Escuelas: N°		Red Vial		Red Vial		Límite de Municipios		Imagen de Fondo: OSM Standard / Google Satellite	
	Límite de Fracción		Envolvente de Localidades (NO CENSAR DENTRO)		Viviendas Colectivas (RELEVAR)		Pavimento		Suelo Seleccionado		Límite de Municipios		
	Límite de Radio		Localidades: Nombre				Ripio		Tierra				

DESCRIPCIÓN

01 02 03